

Hospital São Raimundo

Prefeitura Municipal de Graça

CE 321

Graça



ROTA 01 MANINHA
PLANTA DE LOCALIZAÇÃO

CEARA

GRAÇA

Mapa da Coordenadoria
Geométrica Para Sistema U.T.M. Sigaet 2000
Escala Gráfica:



LEGENDA

- Localidade
- Localidade em Escala 1:25000
- ▴ Situação
- ▾ Situação



Jose Reinaldo Lobo de Oliveira
ENGENHEIRO CIVIL
RNP - 0600612287
CREA - 40.206 - D

SIGNATURA DE José Reinaldo Lobo de Oliveira
Comendador Nº 153322878



LEGENDA

- Localidade
- Local de escola / creche
- Rota
- Suação
- Mapa

GRAÇA
GOVERNO MUNICIPAL DE

PLANTA DE LOCALIZAÇÃO

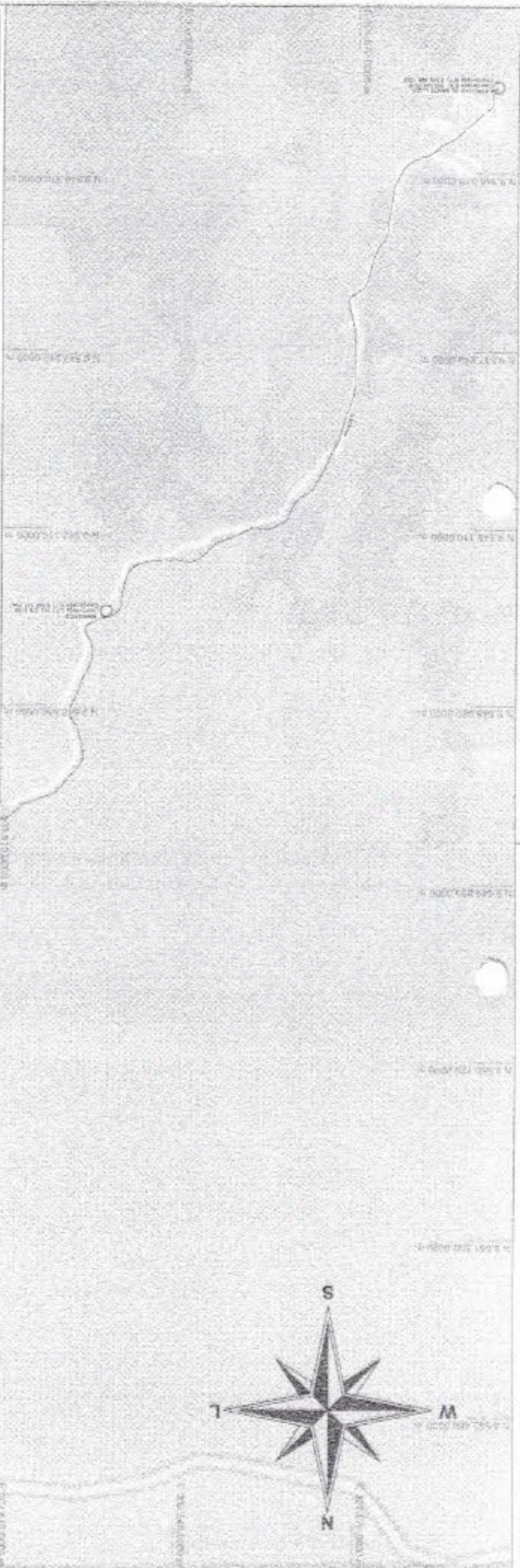
ROTA 08 TARDE

CEARA

GRAÇA

Escala Gráfica:

Sistema de Coordenadas
Coordenadas Planas Sistema U T M Sigaas 2000



Jose Reinaldo Sabo de Oliveira
 ENGENHEIRO CIVIL
 RNP: 0600612287
 CREA: 40.206 - D

COMISSÃO DE LICITAÇÃO

Rubrica

Fls. 579

CE-321

Graca

LEGENDA

LOCALIDA

LOCAL DA ESCOLA / CRECHE

NOTA

DIRIGIÇÃO

PARADA

GOVERNO MUNICIPAL DE
GRAÇA



Sistema de Coordenadas Planas Sistema U T M Sirgas 2000




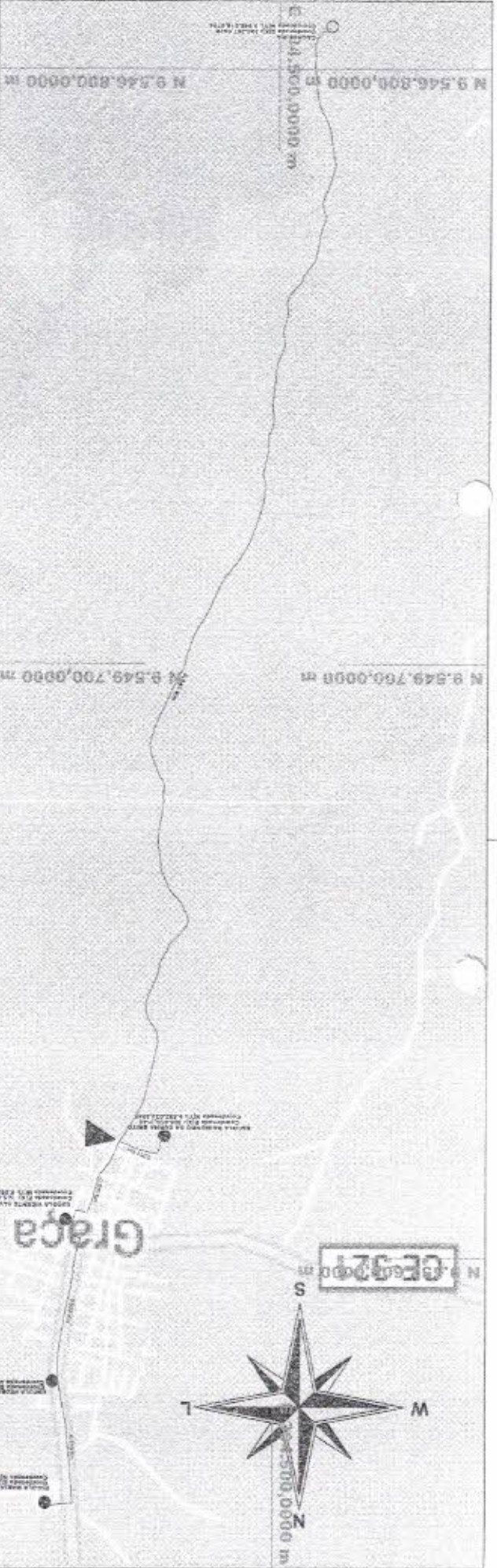
Escala Gráfica:

GRAÇA

CEARA



PLANTA DE LOCALIZAÇÃO
ROTA 02 MANHÃ



CE-921

Graca

Josefa Feijó Lobo de Oliveira
ENGENHEIRO CIVIL
RNP: 0600612287
CREA: 40.206 - T



COMISSÃO DE LICITAÇÃO

LEGENDA

- LOCAL DA BARRILHA / OBRAS
- LOCALIDADE
- NOTA
- RESERVAÇÃO
- FAZENDA



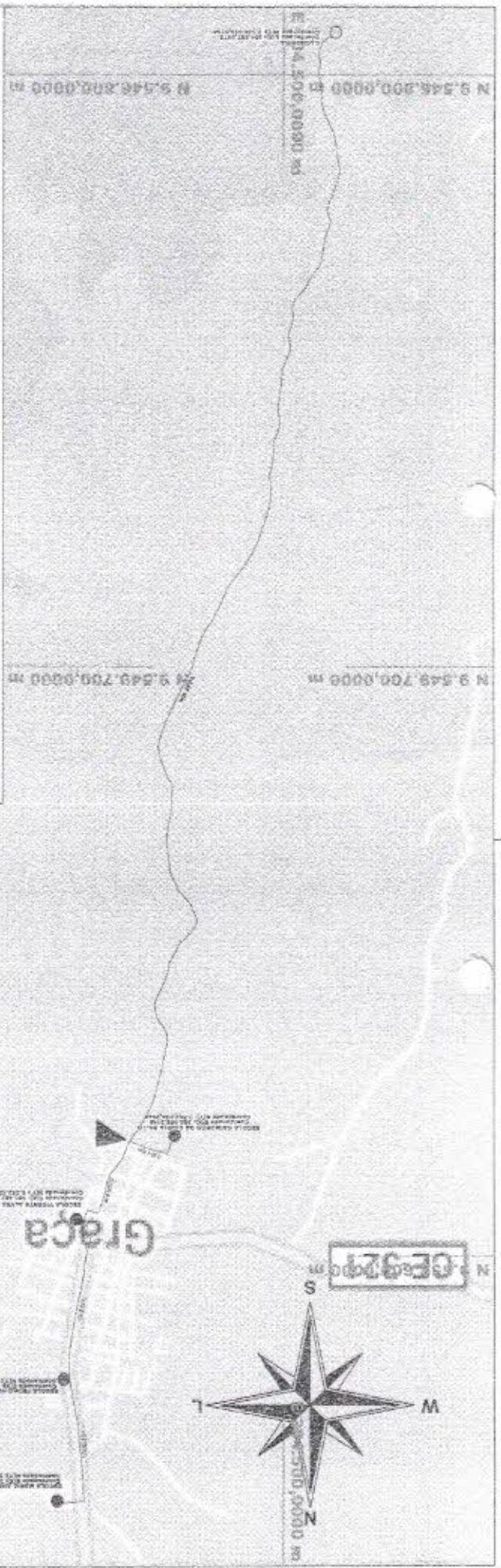
ROTA 02 TARDE
PLANTA DE LOCALIZAÇÃO

CEARÁ

GRACA

Escala Gráfica:

Sistema de Coordenadas
Coordenadas Planas Sistema U T M Sirgas 2000

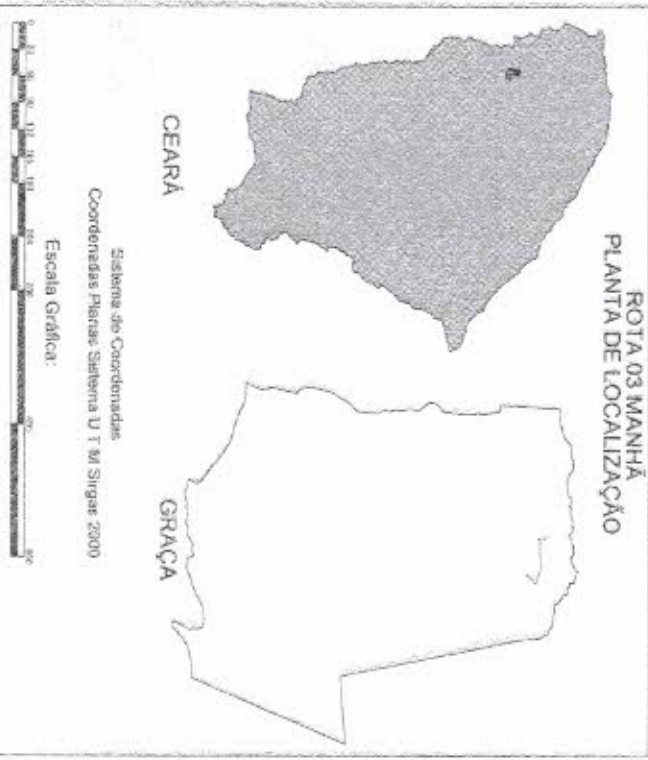
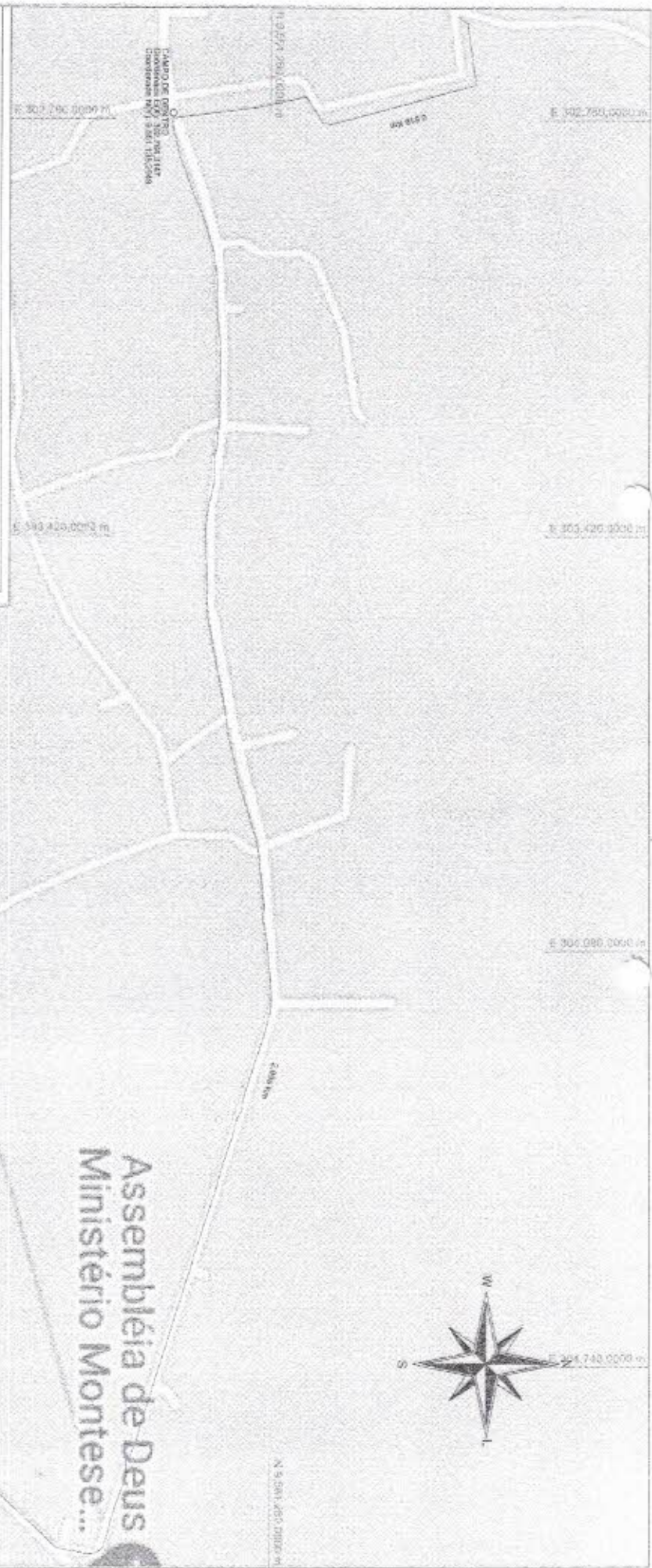


Jose Reinaldo Lobo de Oliveira
Jose Reinaldo Lobo de Oliveira
 ENGENHEIRO CIVIL
 RMP: 0600612287
 CREA: 40.206 - D

COMISSÃO DE LICITAÇÃO

Rubrica

F15

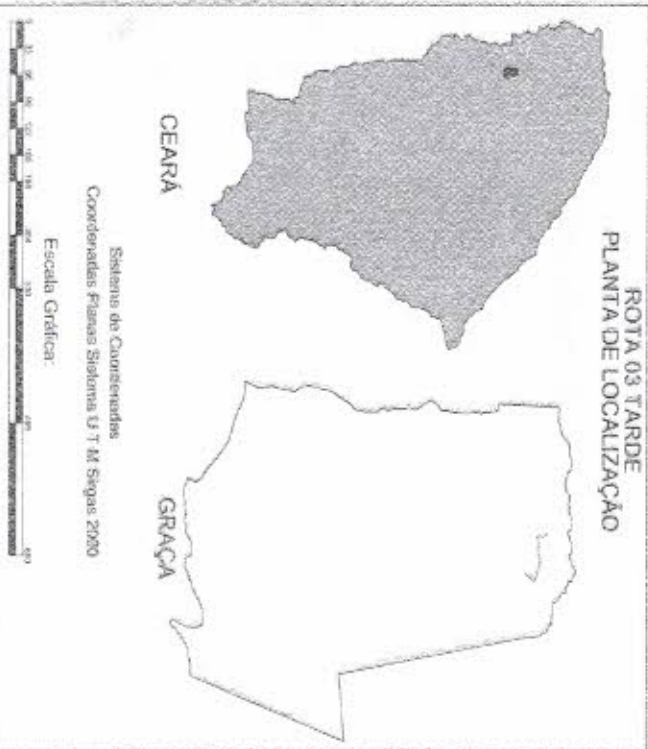
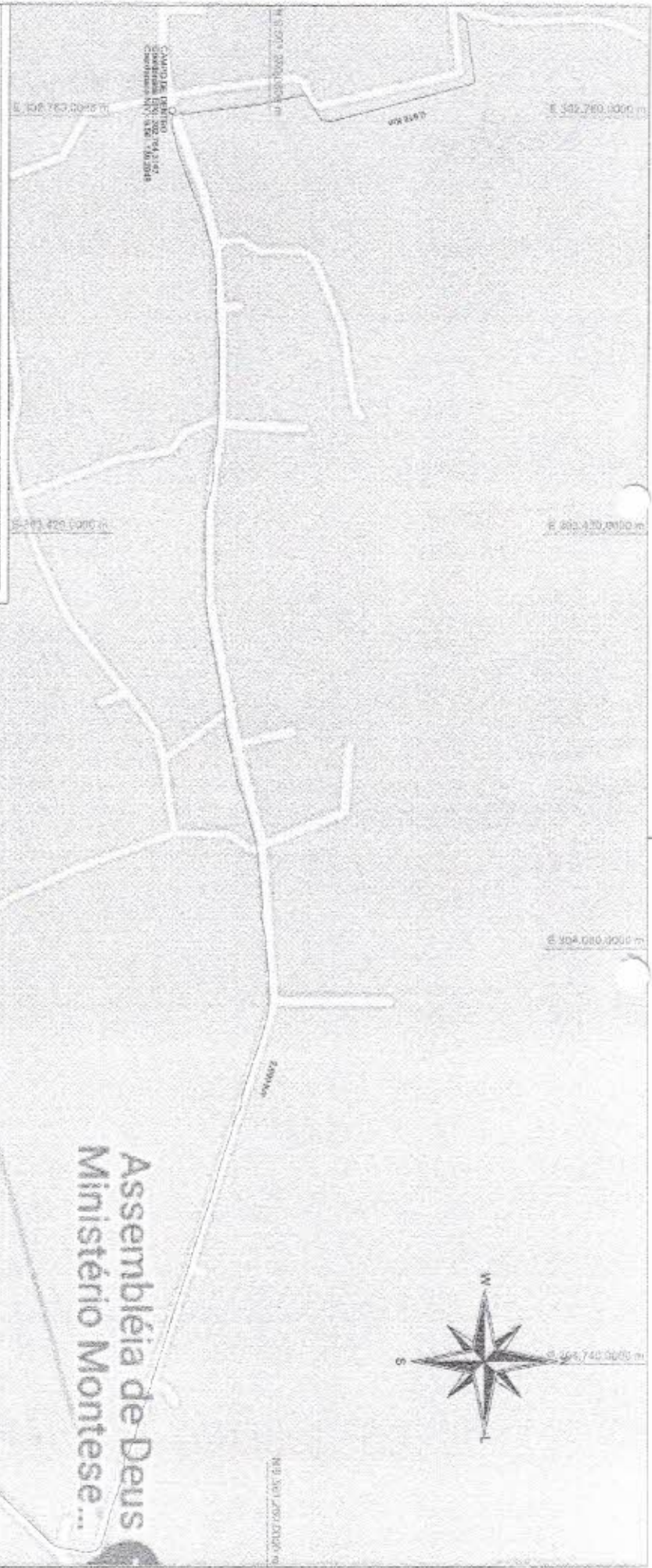


LEGENDA

	LOCALIDADE
	LOCAL DA ESCOLA A OBRIGAR
	RUA
	SIFURCAÇÃO
	PARRADA

José Reisnaldo Lobo de Oliveira
 ENGENHEIRO CIVIL
 R.N.P. 066006108037
GRAÇA

COMISSÃO DE LICITAÇÃO
 Rubrica
 Fls.

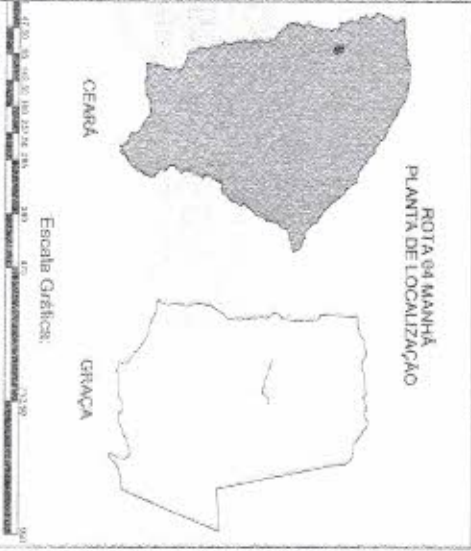


LEGENDA

- LOCALIDADE
- LOCAL DA ESCOLA VIZINTE
- ROTA
- INTERSECÇÃO
- PARADA

José Humberto Lobos de Oliveira
 ENGENHEIRO CIVIL
 Nº 17.000.642-7
 CREA/CE 006


COMISSÃO DE LICITAÇÃO
 Rubrica
 Nº 17.000.642-7



LEGENDA

-  LOCALIDADE
-  LOCAL DA ESCOLA / CRECHE
-  ROTA
-  BIFURCAÇÃO
-  PARADA



Jose Reisnaldo Lopes de Oliveira
ENGENHEIRO CIVIL
RNP: 06004012227
CREA: 40.208-10

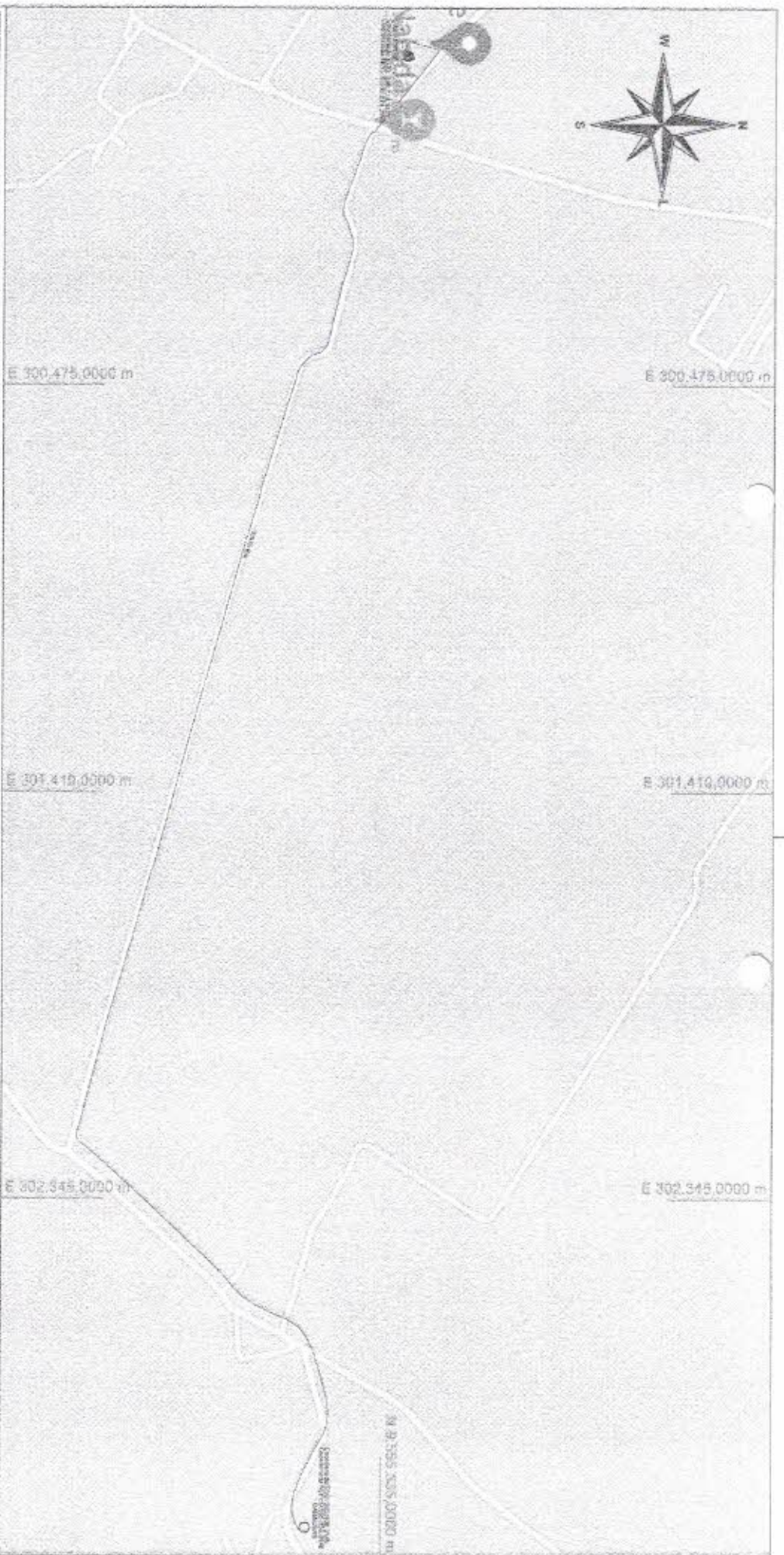



GRACÁ
GOVERNO MUNICIPAL

COMISSÃO DE LICITAÇÃO

Rubrica



ROTA DA TARDE
PLANTA DE LOCALIZAÇÃO



CEARA



GRAÇA

Escala Gráfica:



PARADA



BIFURCAÇÃO



ROTA



LOCAL DA ESCOLA / CRECHE



LOCALIDADE

LEGENDA

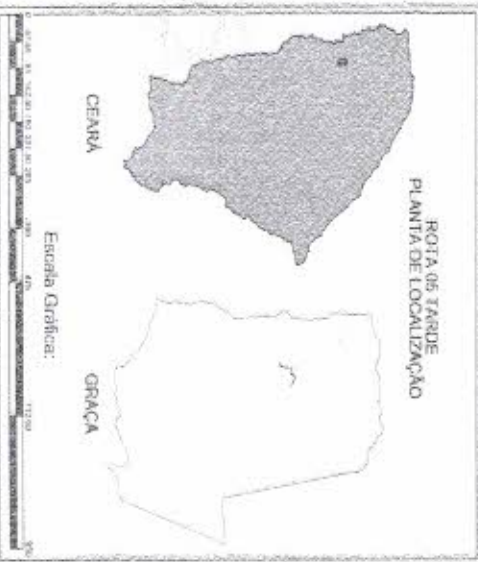
José Apolinário Lobato de Oliveira
ENGENHEIRO CIVIL
RNP: 060094/2007
CREA: 40.206/D



GRACIA

COMISSÃO DE LICITAÇÃO





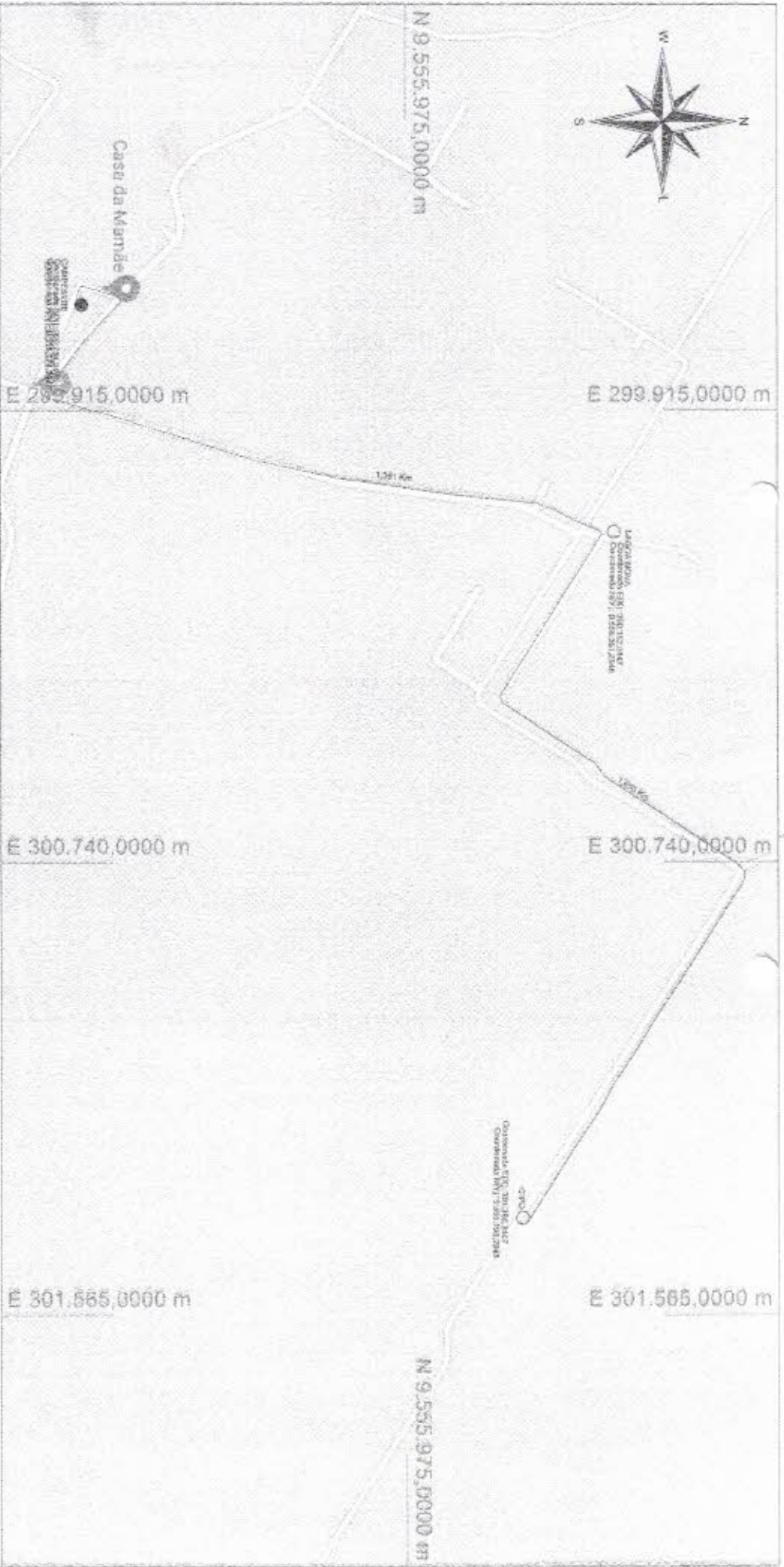
LEGENDA

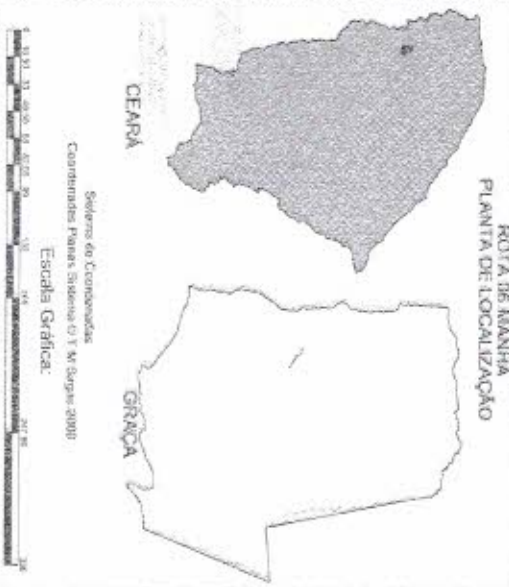
- LOCALIDA
- LOCAL DA ESCOLA / CRECHE
- ROTA
- BIFURCAÇÃO
- PARADA

José Fernando Leão de Oliveira
 ENGENHEIRO CIVIL
 CRM: 06004/2287
 CREA: 40.2.00000000

GRACIA
 GOVERNO DO ESTADO DO CEARÁ

COMISSÃO DE LICITAÇÃO
 Ruben





- LEGENDA**
- LOCALIDADE
 - ▬ LÍNEA DA ESCOLA / CANAL / RUA
 - ▬ NOTAS
 - ▴ SIMPLIFICAÇÃO
 - ▭ PARQUE



Jose Ruyinaldo Lobo de Oliveira
ENGENHEIRO CIVIL
RNP - 0600612287
CREA - 40.206-D



Coordenada E (X) 298.850.000 m
Coordenada N (Y) 8.803.246,000 m

N.º 1.555.140.0000 m

N.º 1.555.140.0000 m

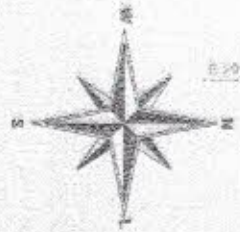
E 298.850.0000 m

E 298.850.0000 m

E 298.190.0000 m

E 298.190.0000 m

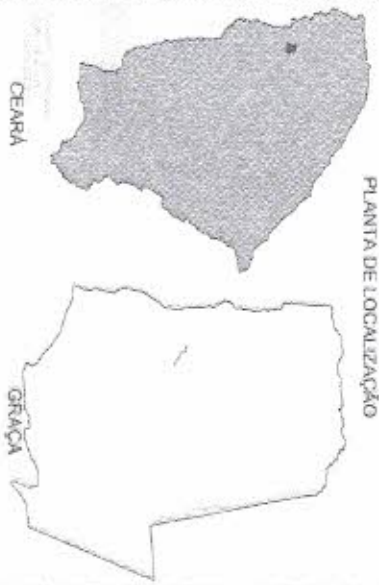
E 298.350.0000 m



N.º 1.555.140.0000 m

N.º 1.555.140.0000 m

ROTA 06 TARDE PLANTA DE LOCALIZAÇÃO



Sistema de Coordenadas
Coordenadas Planas: Sistema U.T.M. Sings 2000
Escala Gráfica:

LEGENDA

- SOCIEDADE
- LOCAL DA TERCEIRA LÍNEA DE
- ROTA
- ROTA
- ROTA



Jose Raimundo Lobo de Oliveira
Jose Raimundo Lobo de Oliveira
 ENGENHEIRO CIVIL
 R.N.P.: 0600612297
 CREA: 40.206 - D



LEGENDA

- LOCALIDADE
- LOCAL DA ESCOLA / CEMETÉRIO
- ROTA
- BRUNCEAMENTO
- FAZENDA

GRAÇA
MUNICÍPIO

PLANTA DE LOCALIZAÇÃO

ROTA 07 MANHÃ

ESCALA GRÁFICA:

Coordenadas Planas Sistema U T M Sirgas 2000



COMISSÃO DE LICITAÇÃO

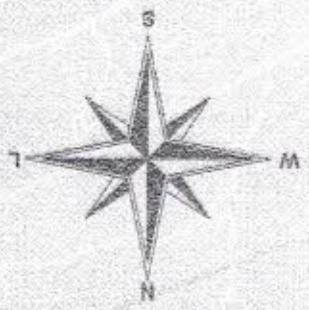
Rubrica

Fis. [Signature]

Jose Reisnaldo Lopes de Oliveira
ENGENHEIRO CIVIL
Nº: 05000512287
CREA: 40.206 - D

E 705.650.000 m

N 9.545.290.000 m



LEGENDA

- Localidade
- Local da escola / comércio
- Rota
- BRUNÇÃO
- VAZÃO



PLANTA DE LOCALIZAÇÃO

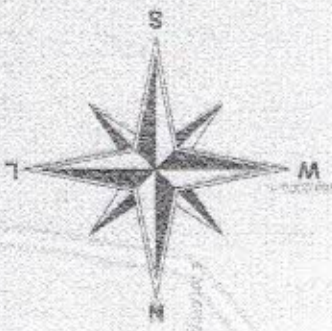
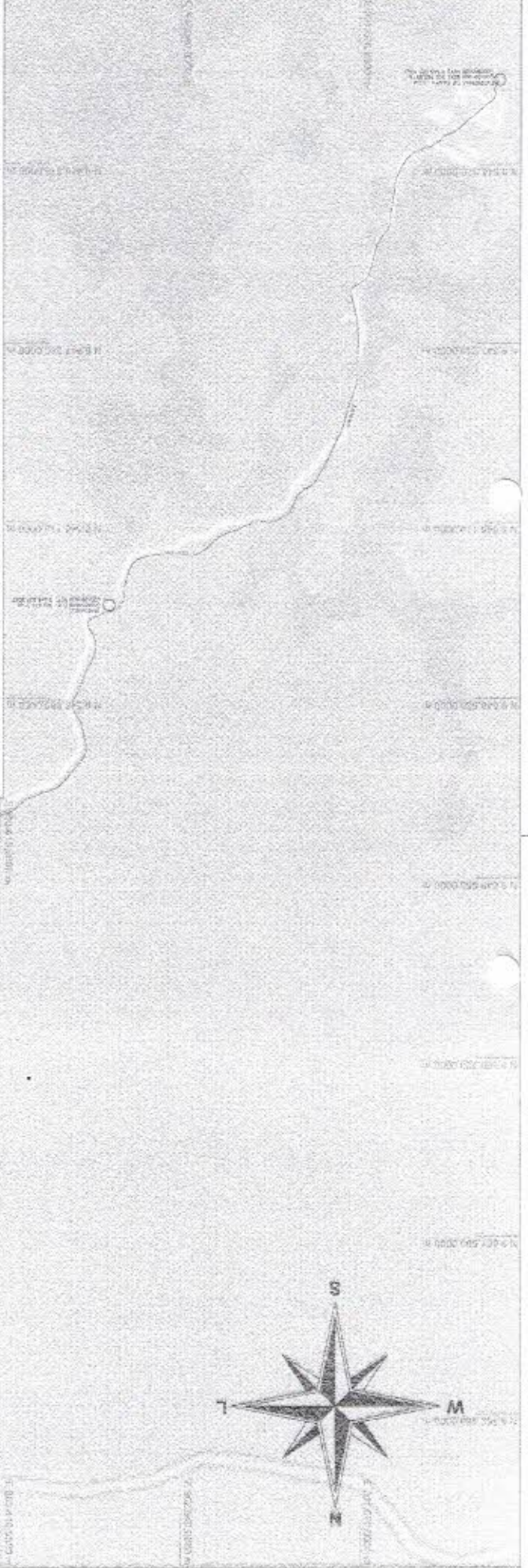
ROTA 08 MANHÃ


GRAÇA

GRAÇA

Esala Gráfica:

Sistema de Coordenadas Planas Sistema U T M Sirgas 2000

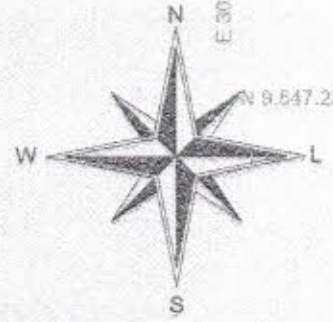



 José Ryszardo Lobo de Oliveira
 ENGENHEIRO CIVIL
 RNP: 06000612287
 CREA: 40.206 - D



CE-321

ESCOLA DOMINGOS MATIAS
Coordenada E(X): 304.254.3149
Coordenada N(Y): 9.547.400.2897



N 9.547.220.0000 m

N 9.546.760.0000 m

N 9.546.300.0000 m

N 9.545.840.0000 m

N 9.545.380.0000 m

E 305.090.0000 m

E 305.490.0000 m

E 305.130.0000 m

E 305.490.0000 m

3,07 Km

N 9.545.840.0000 m

N 9.545.380.0000 m


GAMILEIRA
Coordenada E(X): 304.408.3149
Coordenada N(Y): 9.545.111.2947

Jos Belizario
ENGENHEIRO CIVIL
C.R.C. - 0600672287
AREA: 40.206 - D



LEGENDA	
	LOCALIDADE
	LOCAL DE ENCUADRAMENTO
	ROTA
	DELIMITAÇÃO
	PARCELA





Balneário pingo de ouro ce

ESCOLA SANTA LUZIA
Coordenada E(X): 300.995.9978
Coordenada N(Y): 9.545.959.1093

7,257 Km

GARAPA
Coordenada E(X): 300.364.3147
Coordenada N(Y): 9.545.094.2947



ROTA 10 MANHÃ
PLANTA DE LOCALIZAÇÃO

CEARA

GARÇA

Escala Gráfica:



Sistema de Coordenadas
Coordenadas Planas Sistema UTM Srgtas 2000

José Reisnaldo Lobo da Oliveira
ENGENHEIRO CIVIL
RNP - 06000612287
CREA - 40.246 - D



COMISSÃO DE LICITAÇÃO


Legend and official stamp area. Includes symbols for 'Linha de distribuição', 'Linha de rede de distribuição', and 'Linha de rede de distribuição'. A circular stamp contains the text 'COMISSÃO DE LICITAÇÃO', 'Rubrica', and a signature.

João Salmito de Almeida Grupo

ESCOLA JOÃO SALMITO DE ALMEIDA
 Coordenada EX: 301.318.6270
 Coordenada NY: 9.557.918.5808




Temporarily closed



LEGENDA

- LOCALIZA
- LOCAL DA ESCOLA / CRIANÇA
- ▴ IMPLANTAÇÃO
- ▭ IMPLANTAÇÃO



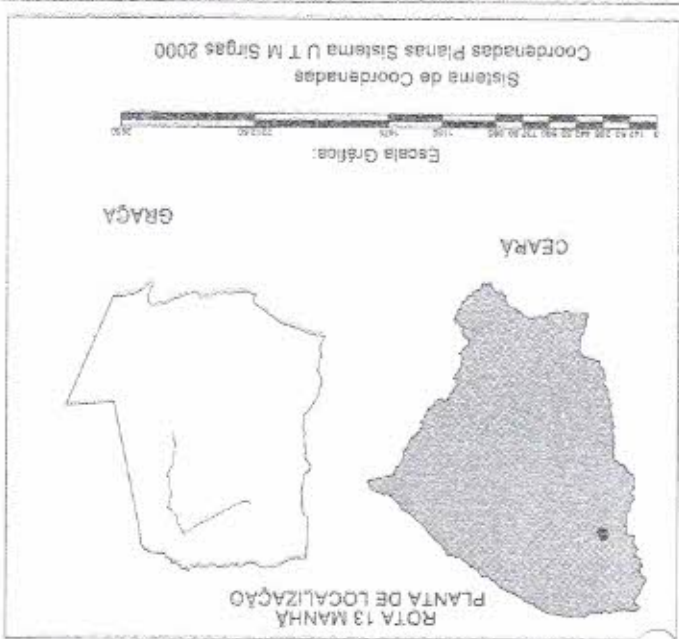
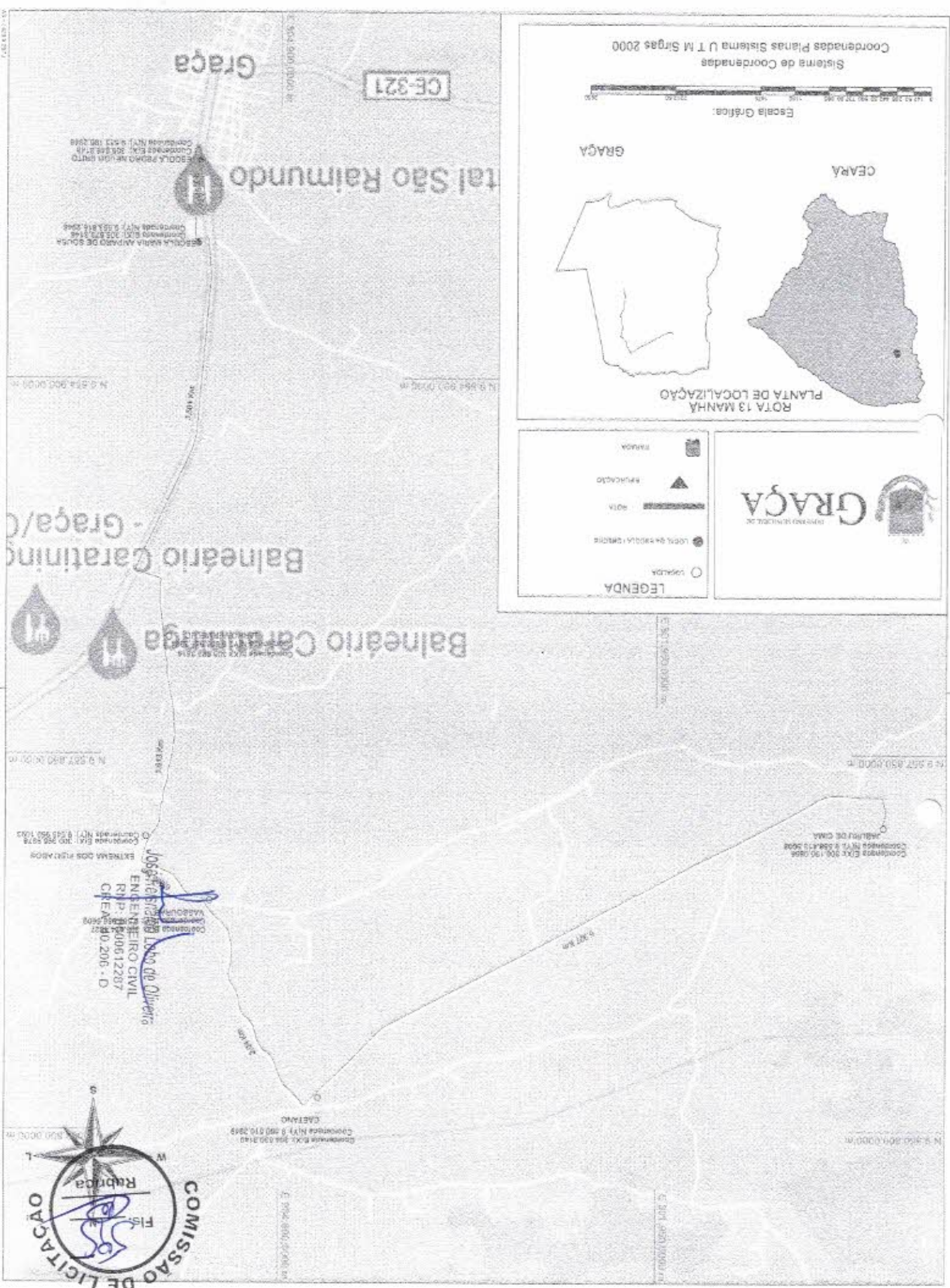
PLANTA DE LOCALIZAÇÃO

ROTA 12 MANHÃ

Jose Henrique Lopes de Oliveira
 ENGENHEIRO CIVIL
 RNP: 06000612287
 CREA: 6262004-D

COMISSÃO DE LICITAÇÃO
 Rubria
 F. S. S.

Sistema de Coordenadas
 Coordenadas Planas: Sistema UTM Rigas 2000
 Escala Gráfica:



LEGENDA

	RODA
	ASSENTAMENTO
	ROTA
	LOCAL DE ESCOLA / IGREJA
	ASSENTAMENTO



Coordenada N: 9.527.850,2000 m
Coordenada E: 500.000,0000 m

ENGENHEIRO CIVIL
R.P. 0000612287
CPF: 000.000.000-00

Coordenada N: 9.527.850,2000 m
Coordenada E: 500.000,0000 m

Coordenada N: 9.527.850,2000 m
Coordenada E: 500.000,0000 m


Coordenada N: 9.527.850,2000 m
Coordenada E: 500.000,0000 m

LEGENDA

- ponto
- limite
- rede de drenagem / canal
- estrada
- ▲ estação
- edificação


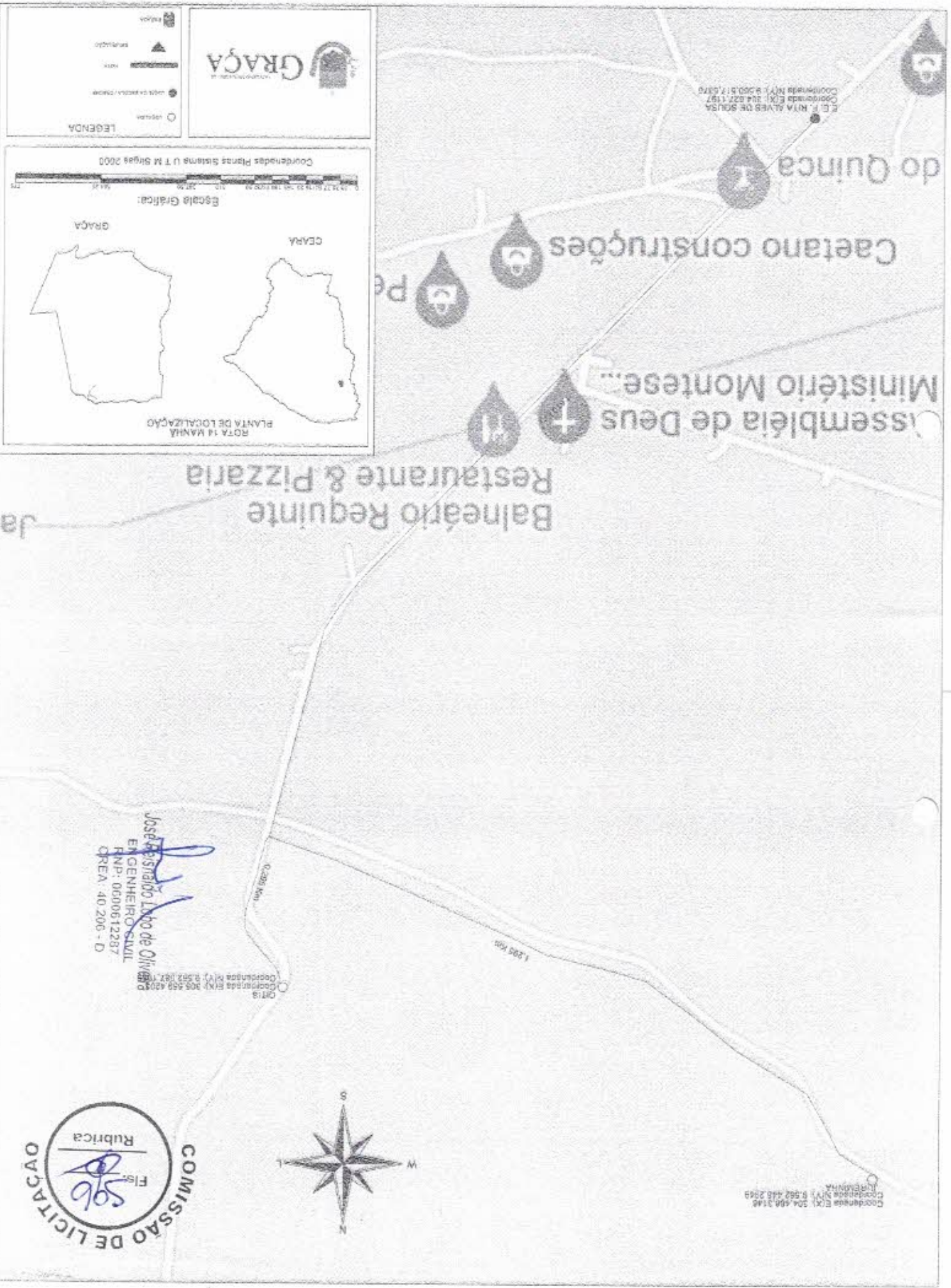


ROTA 14 MANHÃ
PLANTA DE LOCALIZAÇÃO



CEARA
GRACA

Escala Gráfica:
Coordenadas Planas Sistema U T M Sugas 2000

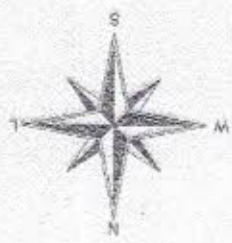



Coordenada E (X): 204.527.1197
Coordenada N (Y): 9.592.817.0370
E. E. RITA ALVES DE SOUSA

Jose Reinaldo Lobo de Oliveira
ENGENHEIRO CIVIL
R.N.P.: 00000612287
CREA: 40.206 - D

Coordenada E (X): 205.569.4210
Coordenada N (Y): 9.592.087.7880
OITIS

Coordenada E (X): 204.598.3148
Coordenada N (Y): 9.592.448.2069
LISENINA



LEGENDA

- Localidade
- Local de entrega de materiais
- Rodovia
- ▲ Ponto de entrega de materiais
- Área

GRACA
CONSTRUTORA

PLANTA DE LOCALIZAÇÃO

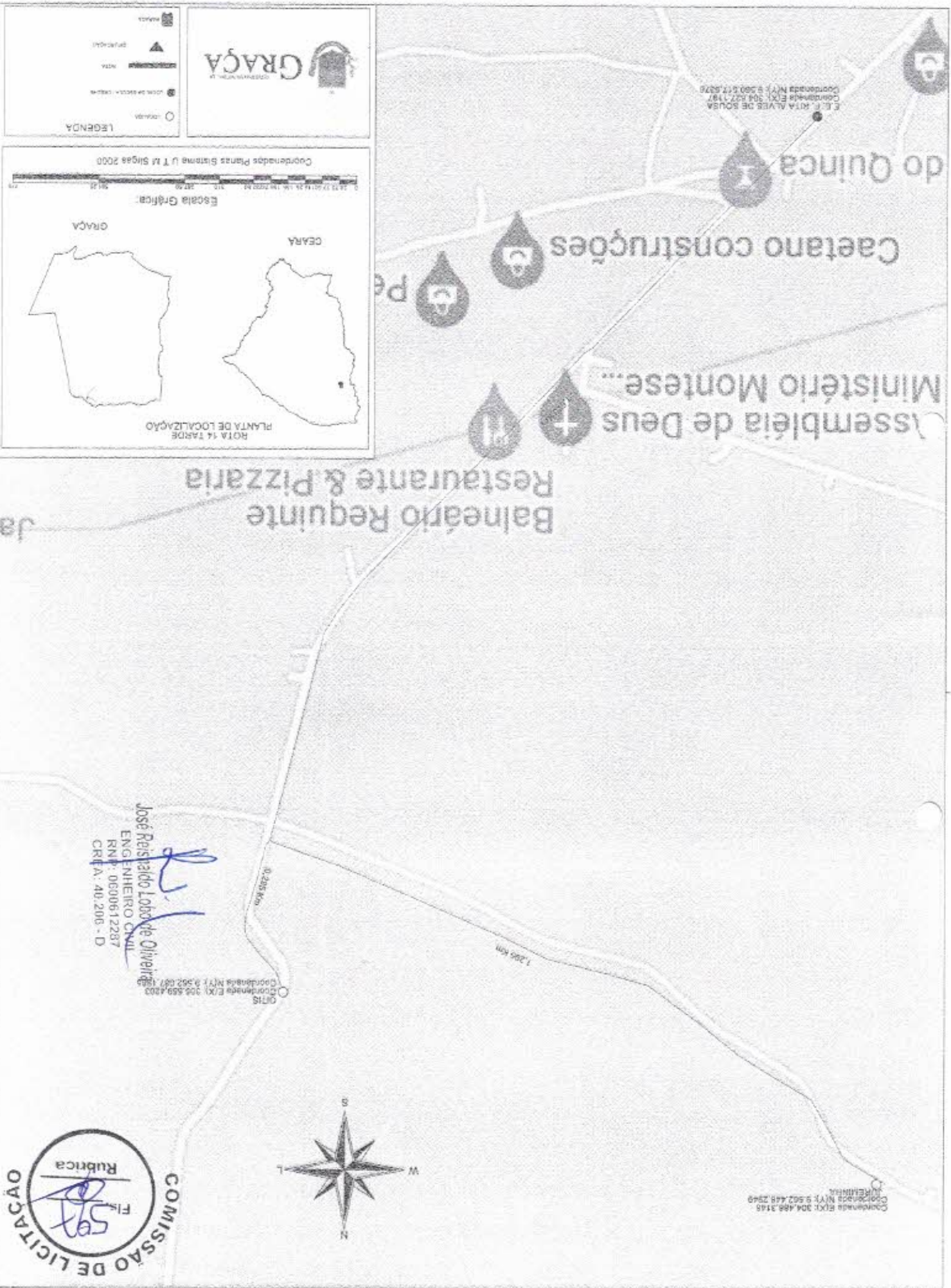
ROTA 14 TARDE

CEARA

GRACA

Escala Gráfica:

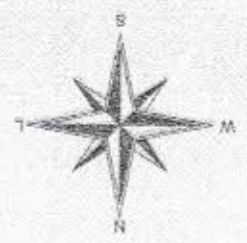
Coordenadas Planas Sistema UTM Sigaas 2000




José Ruyvaldo Lobo de Oliveira
 ENGENHEIRO CIVIL
 R.N.P.: 06300612287
 CREA: 40.206 - D

QRTS
 Coordenada E(X): 304.468.2149
 Coordenada N(Y): 9.502.448.2549

COMISSÃO DE LICITAÇÃO
 FLS. 507
 Rubrica



QRTS
 Coordenada E(X): 304.468.2149
 Coordenada N(Y): 9.502.448.2549



PLANTA DE LOCALIZAÇÃO
MUNICÍPIO DE JERONIMO DOS SANTOS AVIS
Coordenada N: 10.560.234,5387

Pacujá

Grça

CE-321

CE-321

Thoporanga

lito

Este documento não deve ser usado para fins de registro de direitos ou para fins de garantia de validade de qualquer natureza. Qualquer alteração ou modificação neste documento invalida o presente documento.

LEGENDA

- Localidade
- Local de escola / comércio
- Rota
- Distrito
- Município

GRAÇA

Associação de Municípios do Estado de Pernambuco

ROTA 15 MANHA
PLANTA DE LOCALIZAÇÃO

CEARA

Sistema de Coordenadas
Coordenadas Planas Sistema UTM
Escala Gráfica:

COMISSAO DE LICITAO
Rubrica

2008

Jose Reisnido de Oliveira
ENGENHEIRO CIVIL
C.R.E.A. 40.206-D

Coordenada N: 10.560.234,5387
Coordenada E: 480.100,0000

Coordenada N: 10.560.234,5387
Coordenada E: 480.100,0000

Coordenada N: 10.560.234,5387
Coordenada E: 480.100,0000

Coordenada N: 10.560.234,5387
Coordenada E: 480.100,0000

LR CAFETERIA

Bana Burger

Miguel Moveris

os Amigos

bor E Arte

ESCOLA MAREIA IBAIRAMA DO MUNICÍPIO DE IBIRAMA
Coordenada UTM: 2287200, 8530000

Tudo dentro do delineamento está dentro do lote e não se estende para o lote adjacente.

E 297.365,0000 m

E 853,0000 m

E 298.340,0000 m

E 298,340,0000 m

Capela De São Francisco De Pocinhos

Jose Renato Lobo de Oliveira
ENGENHEIRO CIVIL
RNP: 0600672267
CREA: 40.206.F.D



Sistema de Coordenadas
Coordenadas Planas Sistema UTM Siglas 2011
Escala Gráfica





E 298.815,0000 m

E 298,815,0000 m

E 298,340,0000 m

E 298,340,0000 m





LEGENDA

- LOCALIDADE
- LOCAL DA ESCOLA / CRICHEI
- ROTA
- DISTRIBUIÇÃO
- PASSADA

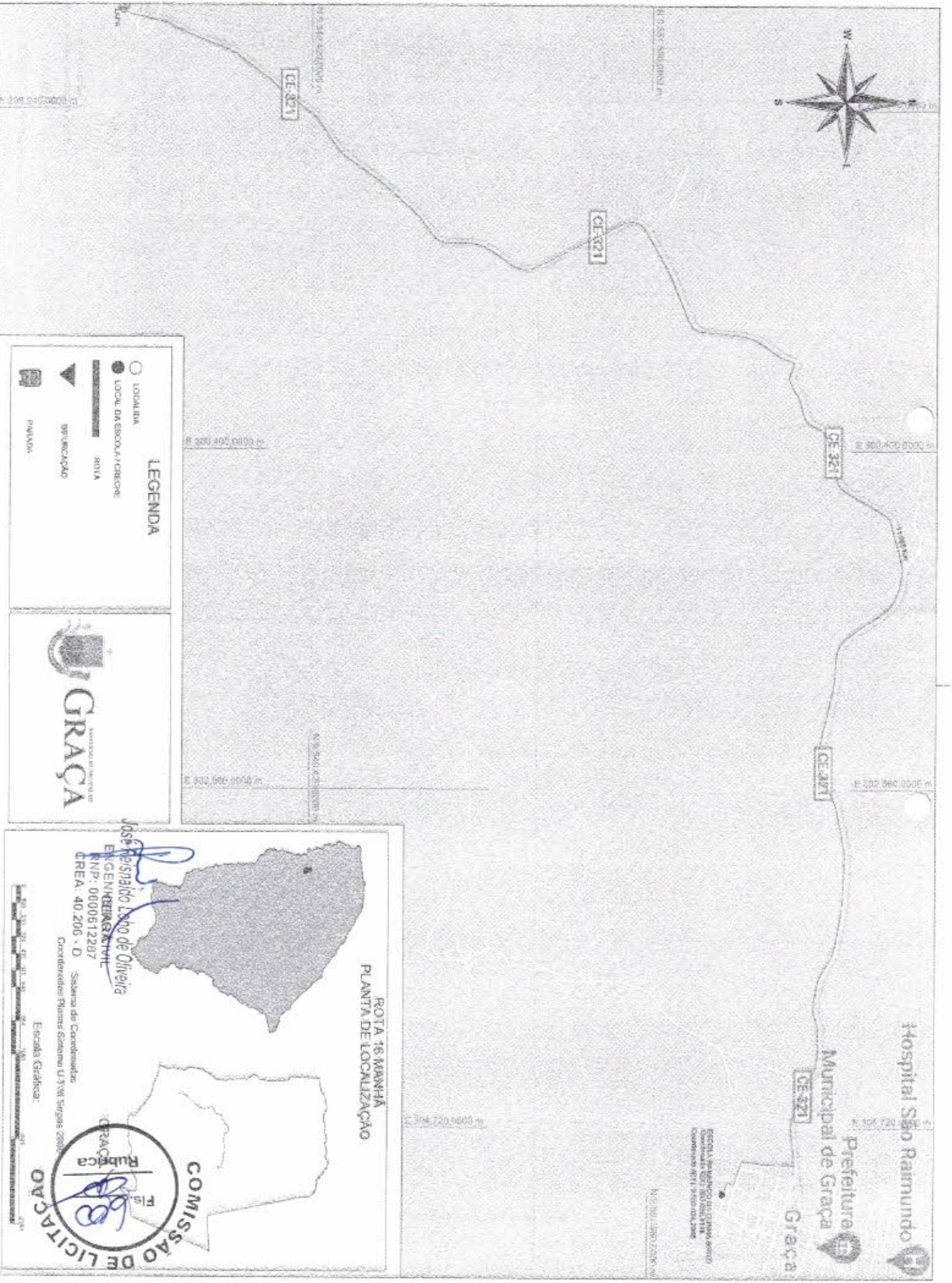


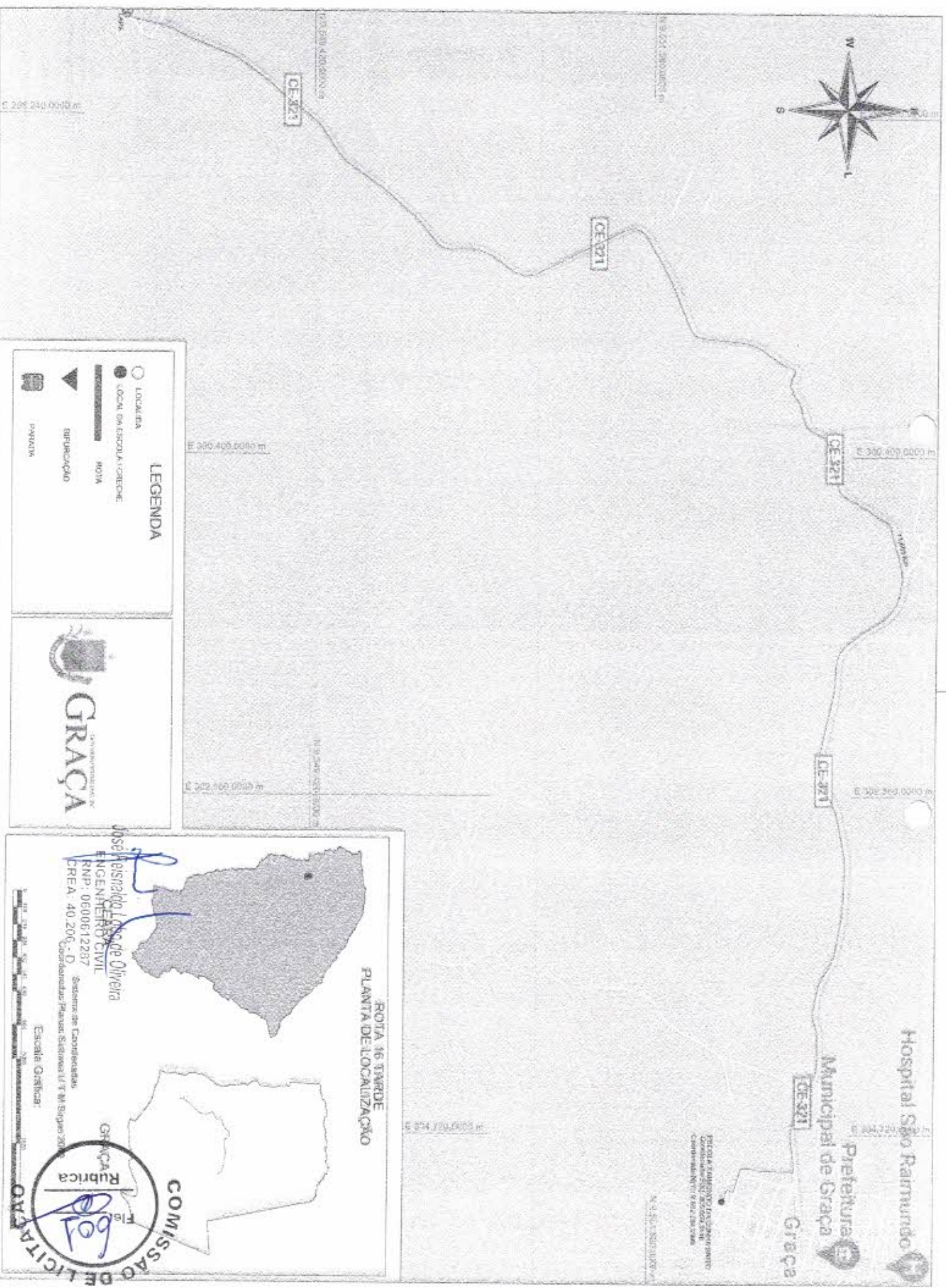
ROTA 16 MANHA
PLANTA DE LOCALIZAÇÃO

Jose Renaldo Lobo de Oliveira
ENGENHEIRO CIVIL
RNP: 0000612227
CREA: 40.206 - D
Sede da Coordenadoria
Caculé Mendes Pimenta Soares U 1746 Sargas 2000

Escala Gráfica:

COMISSÃO DE LICITAÇÃO
Fls. 05
Rubrica





LEGENDA

- LOCALIDADE
- LOCAL DA ESCOLA / CRECHE
- NOTA
- ▲ BIFURCAÇÃO
- PARADA



ROTA 16 TARDE
PLANTA DE LOCALIZAÇÃO

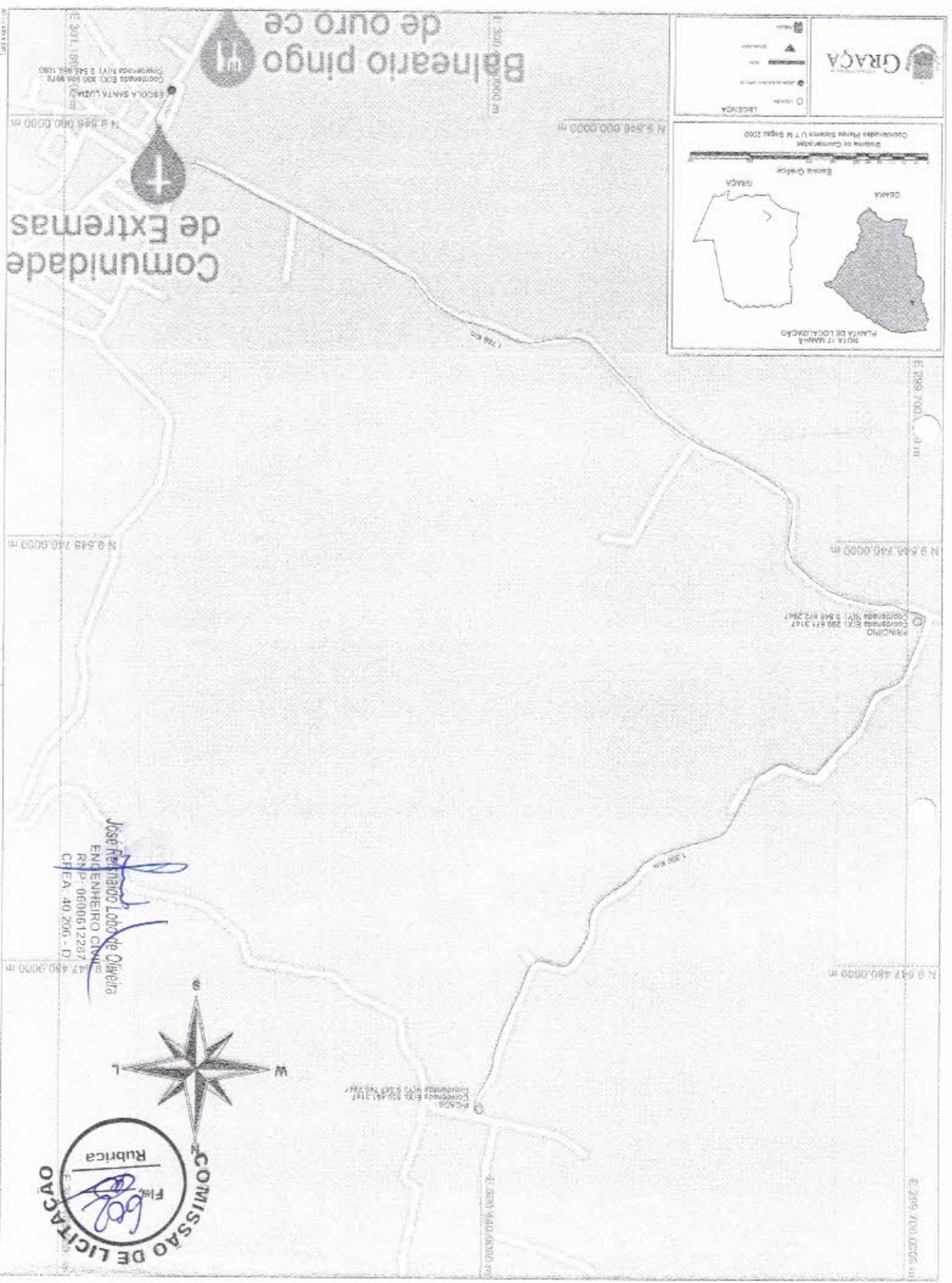
Josefa Eisenberg Lourenço Oliveira
ENGENHEIRA CIVIL
RNP: 0600612287
CREA: 40.206 - O
Secretaria de Condições de Trabalho
Coordenadora de Projetos Sísitemas UFRS/Sigmap 2014

Escala: Graças

COMISSÃO DE LICITAÇÃO Nº 001

Rubrica

Este documento é propriedade exclusiva da GRACA Engenharia e não deve ser utilizado sem a autorização expressa da GRACA Engenharia.



GRACA

LEGENDA

- Área de Estudo
- Localização
- ▲ Ponto de Referência
- Rodovia
- Rio

PLANTA DE LOCALIZAÇÃO

NOTA: 17 MANHA

ESCALA GRÁFICA

Distância de Contorno: 1:400.000


Coordenadas UTM: 8945 000 000 m

Jose Fernando Lobo de Oliveira
 ENGENHEIRO CIVIL
 RNP: 0600612287
 CREA: 40.206 - D

COMISSÃO DE LICITAÇÃO

Rubrica

Fil. 609



E 299 700,00 m

N 9.547.480,000 m

N 9.548.740,000 m

E 299 700,00 m

N 9.545.000,000 m

E 300 000,000 m

E 301,000 m

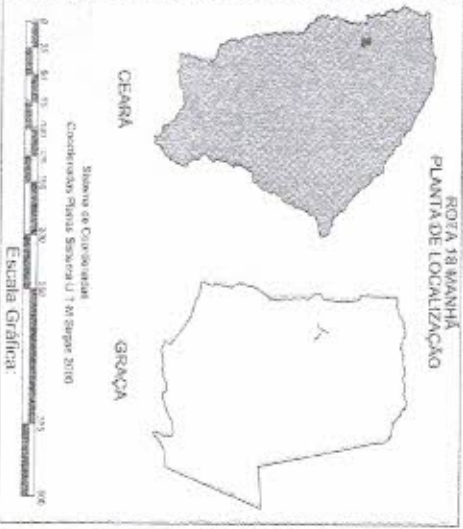
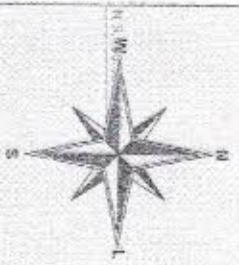
ESCOLA SANTA LUZIA
 Coordenada E: 300 000 9978
 Coordenada N: 9 545 000 1083

PRINCIPAL
 Coordenada E: 299 871 3147
 Coordenada N: 9 548 872 2947

RUBICA
 Coordenada E: 301 892 441 3147
 Coordenada N: 9 547 740 3947

E 300 000,000 m

N 9.549.740,000 m



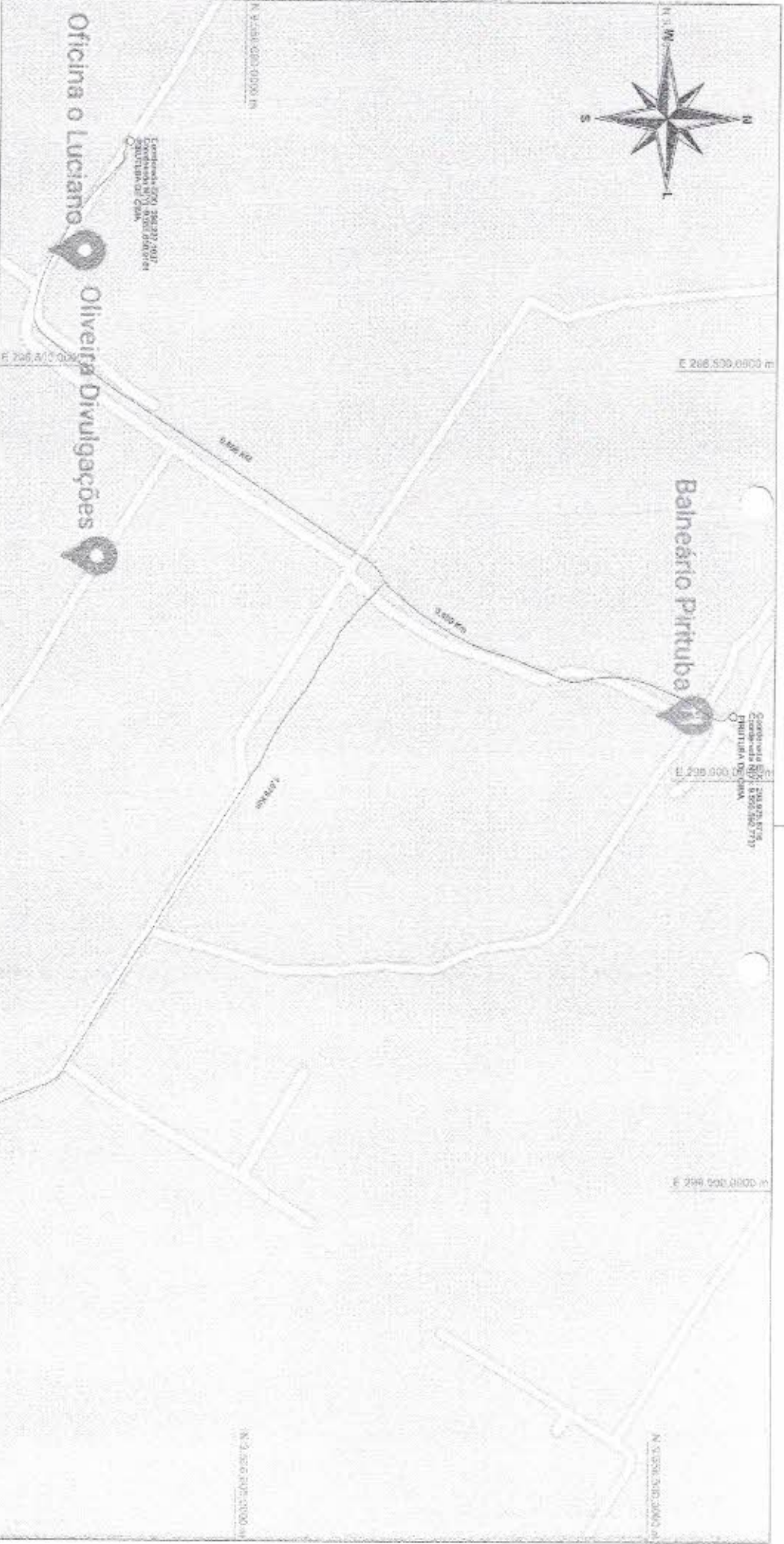
LEGENDA

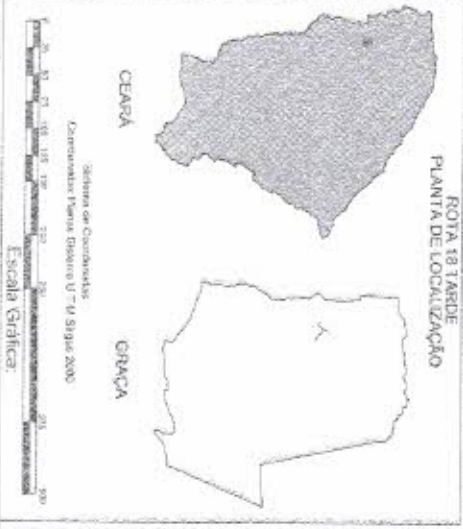

- LOCALIDADE
- LOCAL DA ESCOLA - OUTROS
- ▴ REFERÊNCIA
- ▾ PONTUAÇÃO



José Reinaldo Lobo de Oliveira
 ENGENHEIRO CIVIL
 R.N.P.: 06000612287
 CREA: 40.206 - D

COMISSÃO DE LICITAÇÃO
 Rubrica





LEGENDA

- LOCALIDADE
- LOCAL DE INTERESSE
- ROTA
- ▲ DISTRIBUIDOR
- PARADA

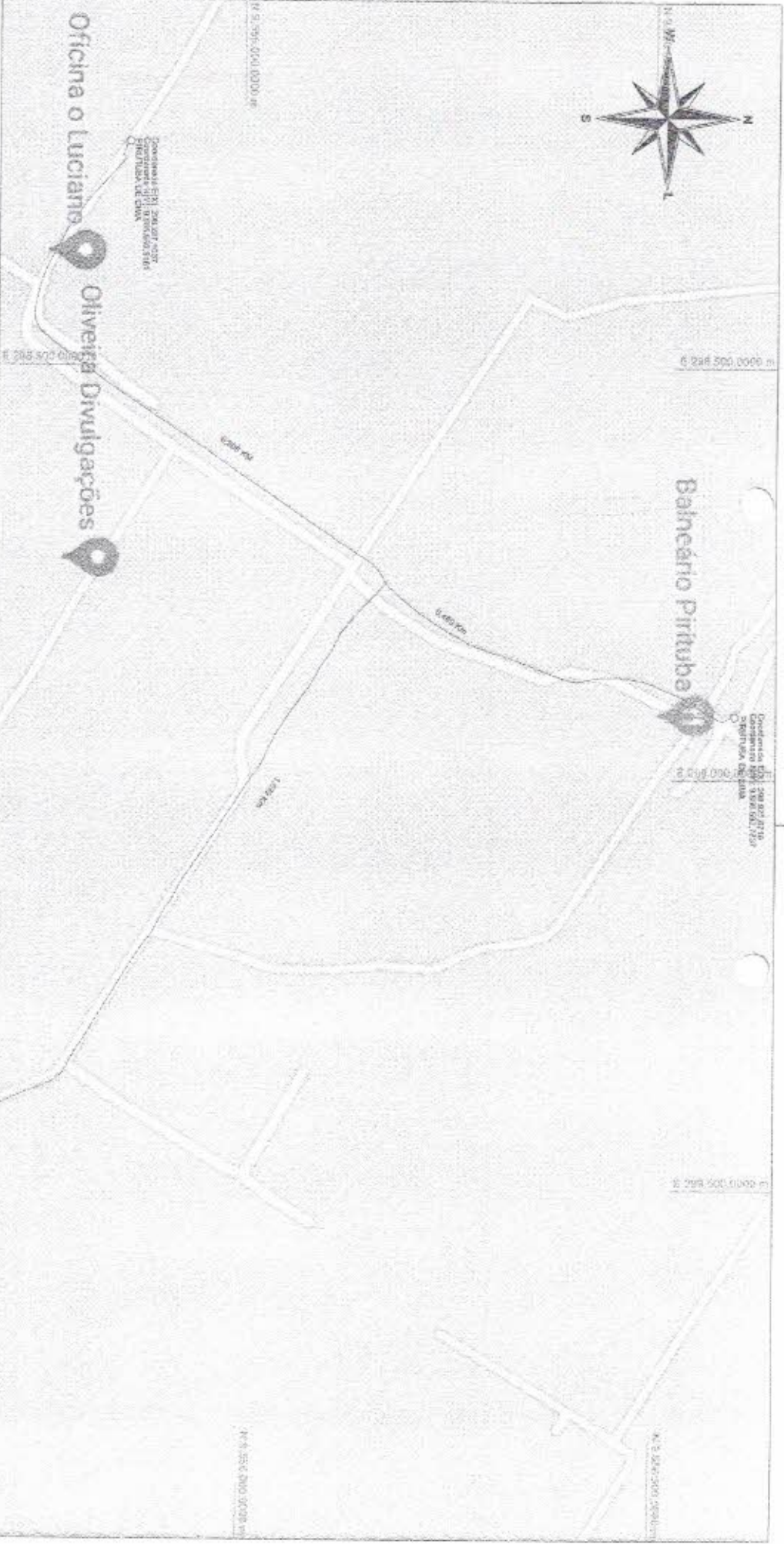
Jose Reinoldo Lindo Oliveira Maranhão
ENGENHEIRO CIVIL
RNP: 0600612287
CREA: 40.206 - D

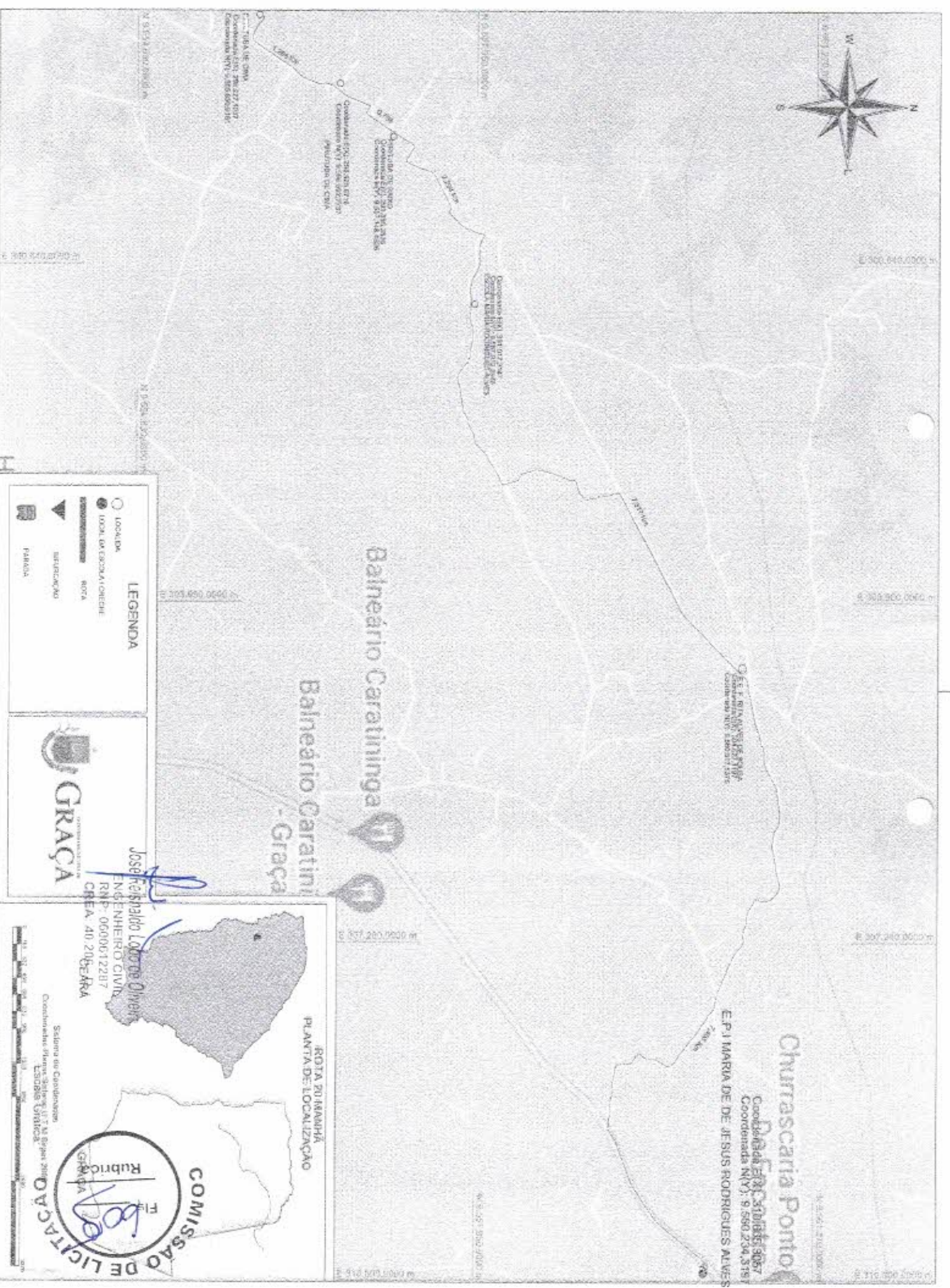

COMISSÃO DE LICITAÇÃO

Rubrica

Fis. 604

AV. ...





LEGENDA

- LOCAL DA
- LOCAL DA ESCALA TORREIL
- ROTA
- ▴ SINALIZAÇÃO
- ▭ FALSA

GRAÇA

Engenharia Civil

ROTA 20 INAMHA PLANTA DE LOCALIZAÇÃO

Josefa Estivaldo Louco de Oliveira
ENGENHEIRO CIVIL
RNP - 06000512287
CREA - 40 20958KA

Sistema de Coordenadas
Coordenadas UTM e UTM Original
Escala Gráfica

COMISSÃO DE LICITAÇÃO

Rubrica
GRANDE

Churrascaria Ponto

Coordenada E (X): 3108513057
Coordenada N (Y): 9.550.234.3187

EP 1 MARIA DE DE JESUS RODRIGUES ALVES

LA CAFETERIA

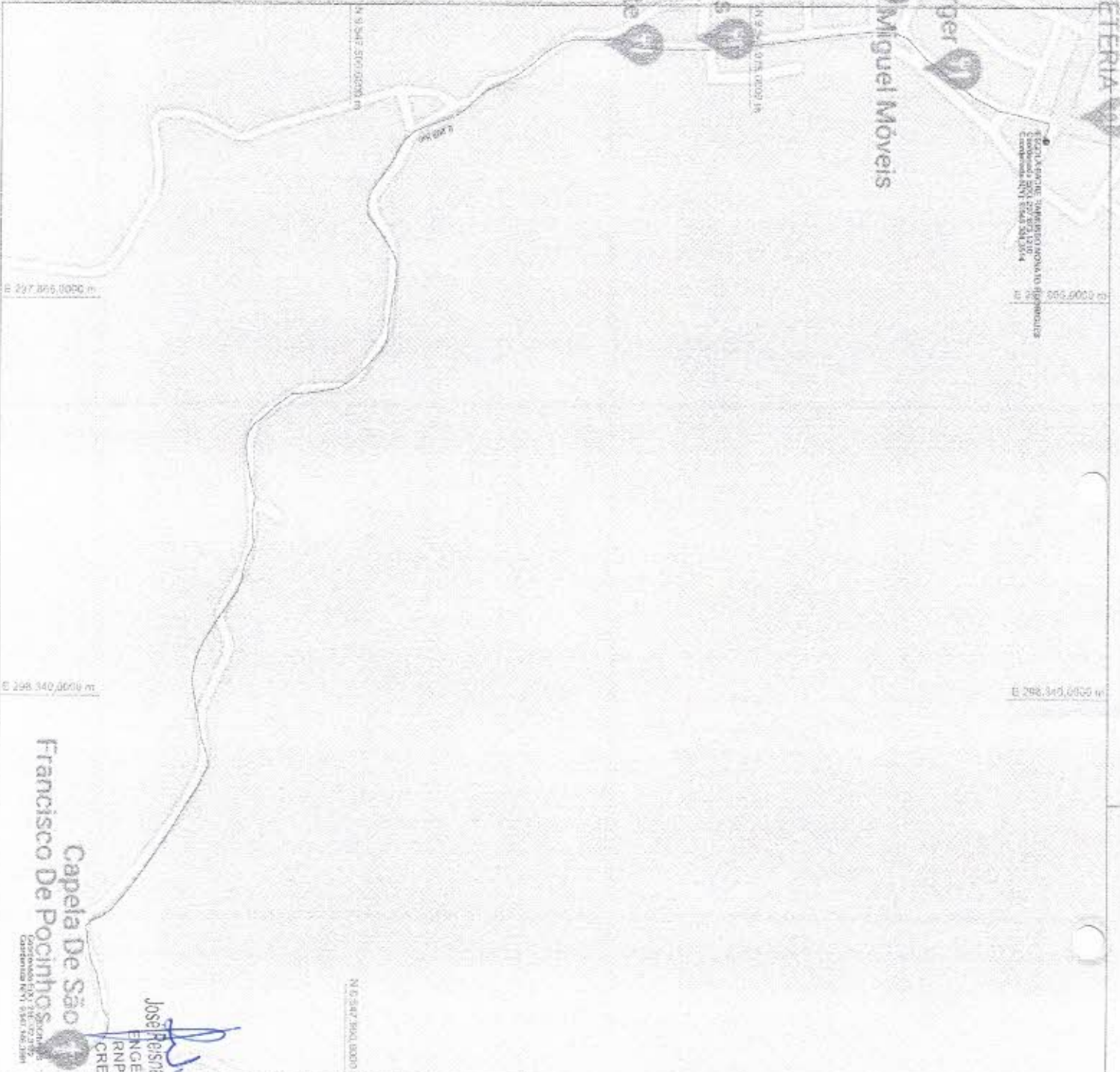
Bana Burger

Miguel Móveis

Os Amigos

ibor E Arte

ROTA 32 MANHÃ
SISTEMA DE COORDENADAS UTM
PROJEÇÃO: UTM
Datum: SAD 69
Escala: 1:50.000




Capela De São
Francisco De Pocinhos

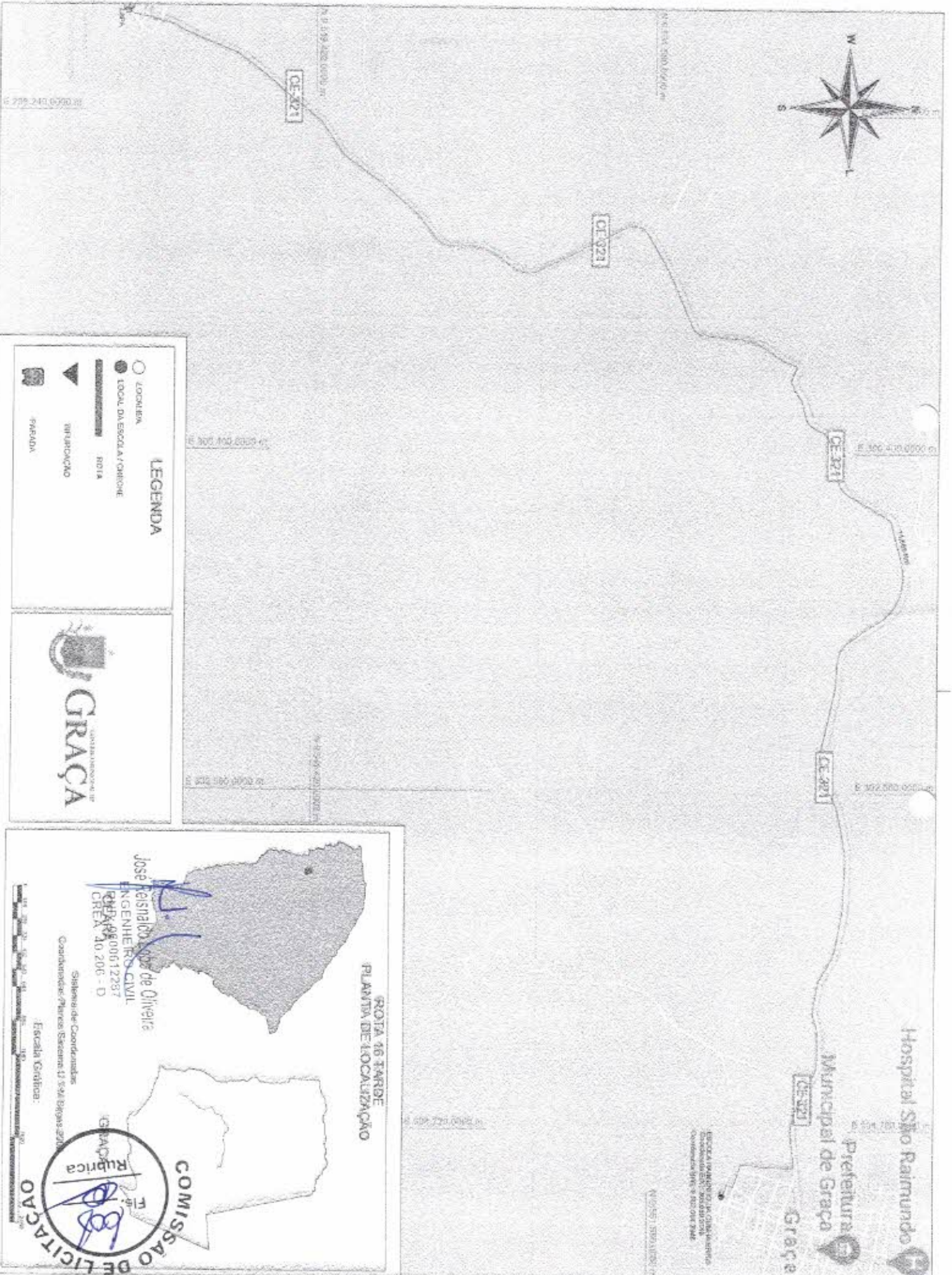
Jose Pereira do Lobo de Oliveira
ENGENHEIRO CIVIL
RNP: 0600612287
CREA: 140.206 - D



Sistema de Coordenadas:
Coordenadas Planas Sistema U.T.M. Sigaas 2011
Escala Gráfica: COMISSÃO

Stamp: **COMISSÃO DE LICITAÇÃO**
Rubrica
F. 100





LEGENDA

- LOCALIA
- LOCAL DA ESCOLA / ONIBUS
- ▴ INFRAÇÃO
- ▾ INFRAÇÃO
- ▣ PASSADA



ROTA 16 TARDE
PLANTA DE LOCALIZAÇÃO

Jose Reinaldo de Oliveira
ENGENHEIRO CIVIL
RUBRICA Nº 006 00012287
CREX 10.200 - D

Sistema de Coordenadas
Coordenadas: Pseudo Spherical UTM Proj: 27N

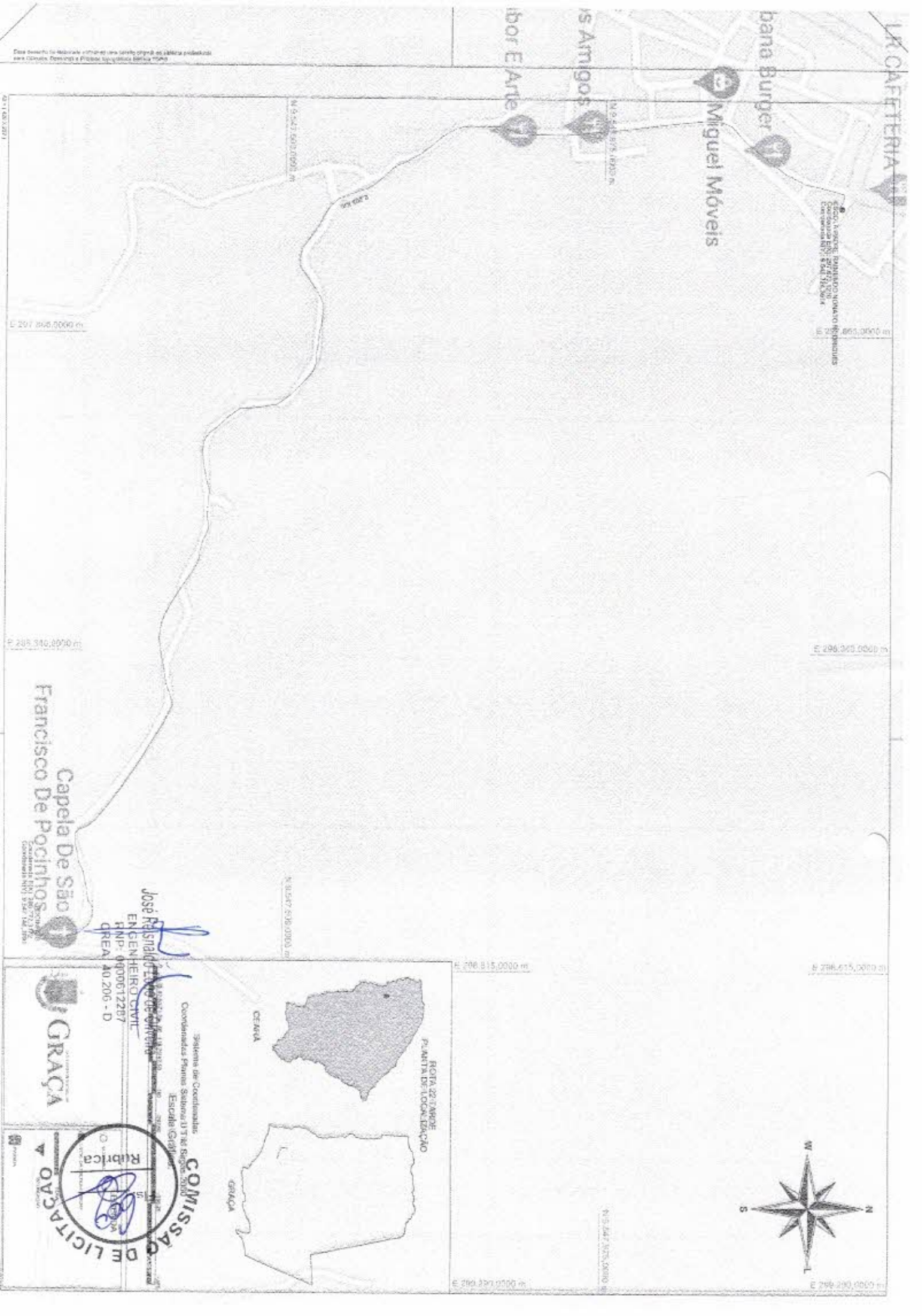
Escala Gráfica:

COMISSÃO DE LICITAÇÃO
RUBRICA

ESCALA 1:50000
Coordenadas: Pseudo Spherical UTM Proj: 27N

Hospital São Raimundo
Prefeitura Municipal de Graça
Graça

Este desenho foi elaborado com o uso de uma tabela padrão de planilha produzida para o Sistema de Registro e Projeto Topográfico Brasileiro (SRP)



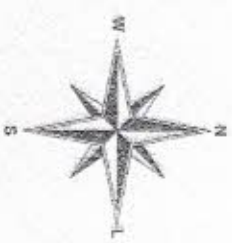
Coordenadas UTM: 207 316 0000 m
Coordenadas UTM: 296 615 0000 m

E 207 316 0000 m

E 205 316 0000 m

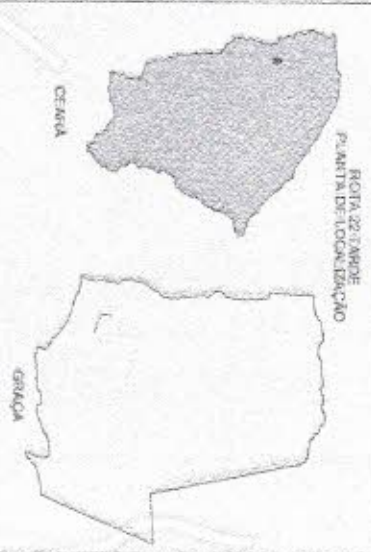
E 296 615 0000 m

E 296 615 0000 m



Capela De São Francisco De Pocinhos

Josef RAISNAD
ENGENHEIRO CIVIL
RNP - 09700612287
CREA - A0.206 - D



Sistema de Coordenadas: Coordenadas Planas - Sistema UTM - Região Sudeste
Escala Gráfica: 1:5000

COMISSÃO DE LICITAÇÃO

Rubrica

GRACA

E 296 615 0000 m

E 296 615 0000 m

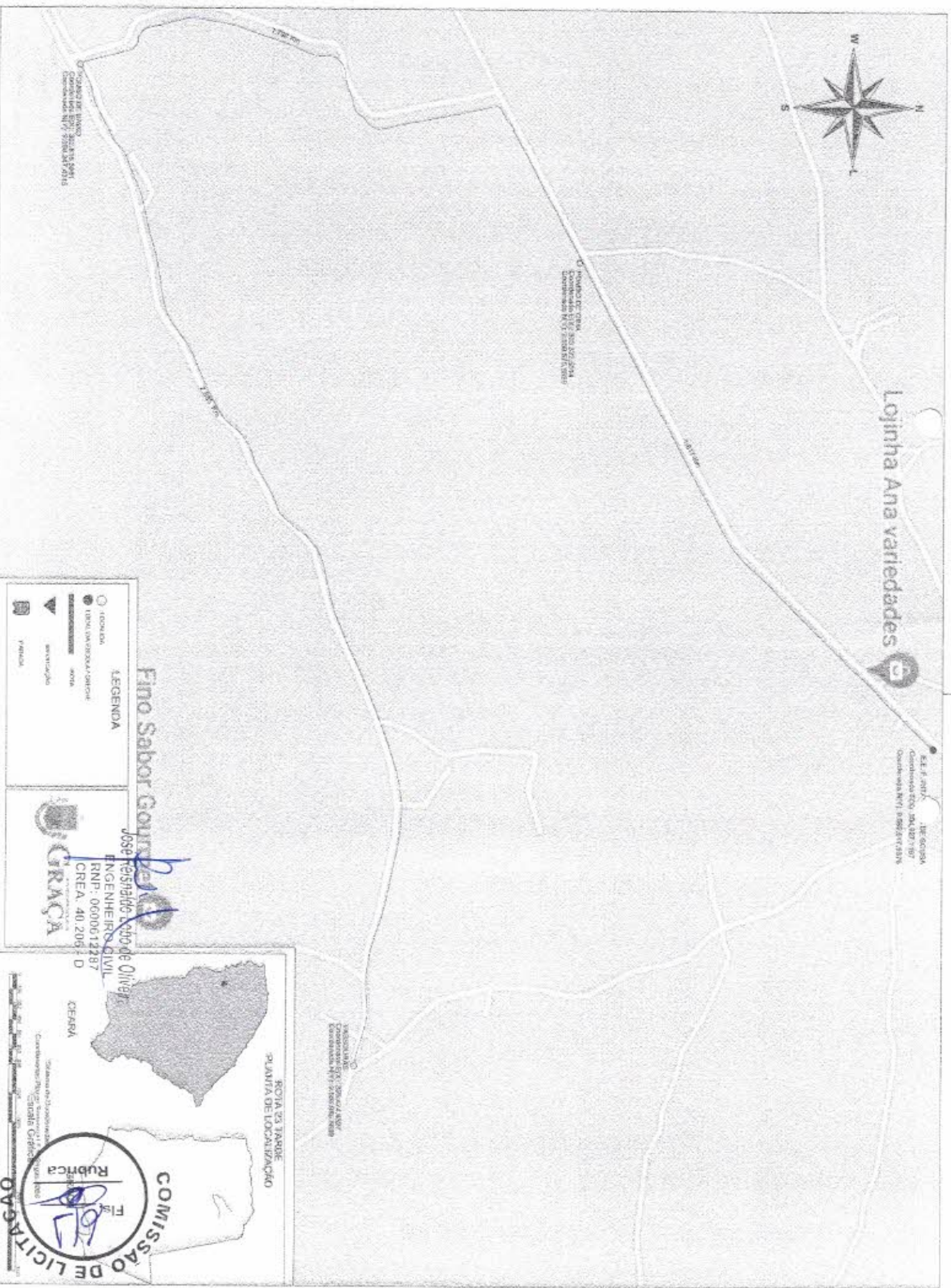


Lojinha Ana variedades

Rua F. 2014
Coordenada 230, 204, 207, 107
Quilômetro 14, 15, 15000-000

C. RUA DO CEMITÉRIO
Coordenada 230, 204, 207, 107
Quilômetro 14, 15, 15000-000

RUA DO CEMITÉRIO
Coordenada 230, 204, 207, 107
Quilômetro 14, 15, 15000-000



LEGENDA

- FUNDADA
- FUNDADA (SOMENTE PARA OBRAS)
- ▽ SINALIZAÇÃO
- ▾ SINALIZAÇÃO
- ▱ VARIANTE

GRACA

Jose Reisnaldo de Oliveira
ENGENHEIRO CIVIL
RNP: 06000612287
CREA: 40.206-1-D

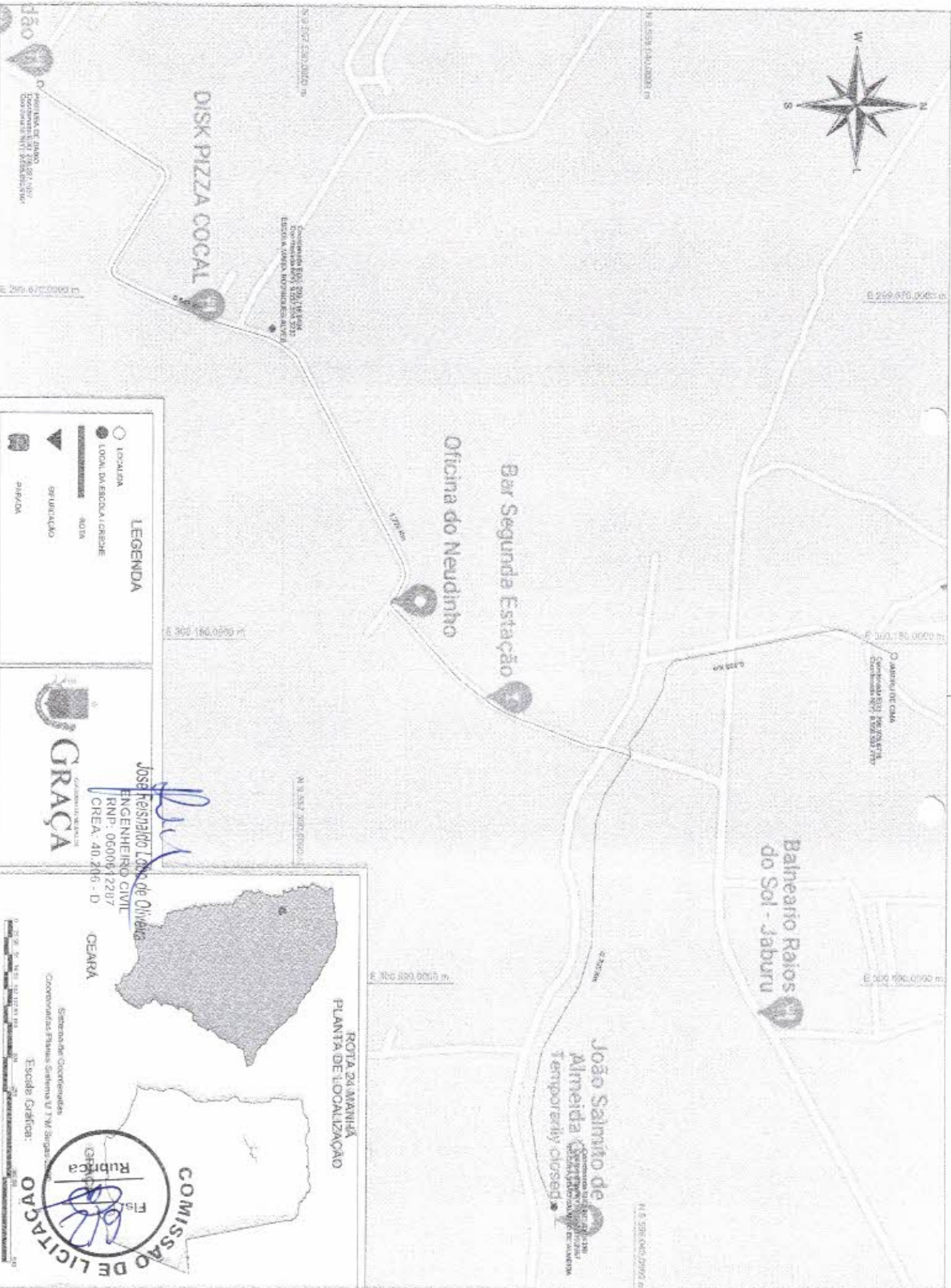

COMISSÃO DE LICITAÇÃO

RUA 23 JARDE
PLANTA DE LOCALIZAÇÃO

Fls. 06/10
Rubrica

CEARA

Comissão de Licitação
Poder Judiciário
Tribunal de Justiça do Estado de Minas Gerais



LEGENDA

- LOCALIDADE
- LOCAL DA ESCOLA / CRECHE
- AVIAÇÃO
- AVIAÇÃO

GRAÇA
CONDOMÍNIO RESIDENCIAL

**ROTA 24 MANHÃ
PLANTA DE LOCALIZAÇÃO**

Jose Feijanildo Lopes de Oliveira
ENGENHEIRO CIVIL
RNP: 0600612207
CREA: 40.206 - D
GERA

Comissão de Licitação
Rubrica
F.S.

Escritório Orientamentos
Condomínios e Imóveis S/ Sistema U.T.M. Siga

João Salmito de Almeida
Temporally Closed



SABIA
Cidade de São Paulo
Senhora De Fátima



CEARÁ

ROTA 25 MANHÃ
PLANTA DE LOCALIZAÇÃO



GRAÇA

Sistema de Coordenadas:
Coordenadas Planas Sistema U.T.M. Sugas 2000
Escala Gráfica:



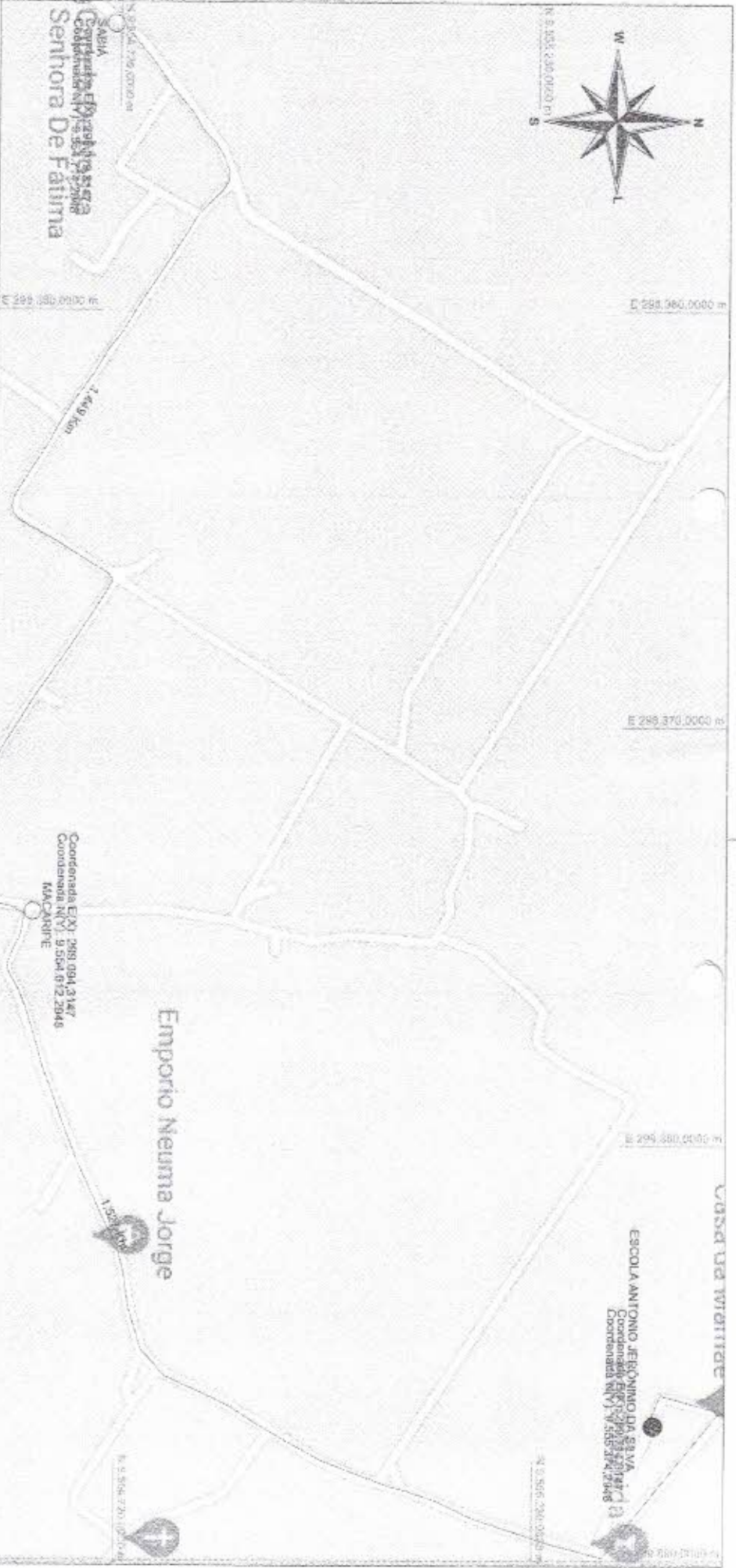
LEGENDA

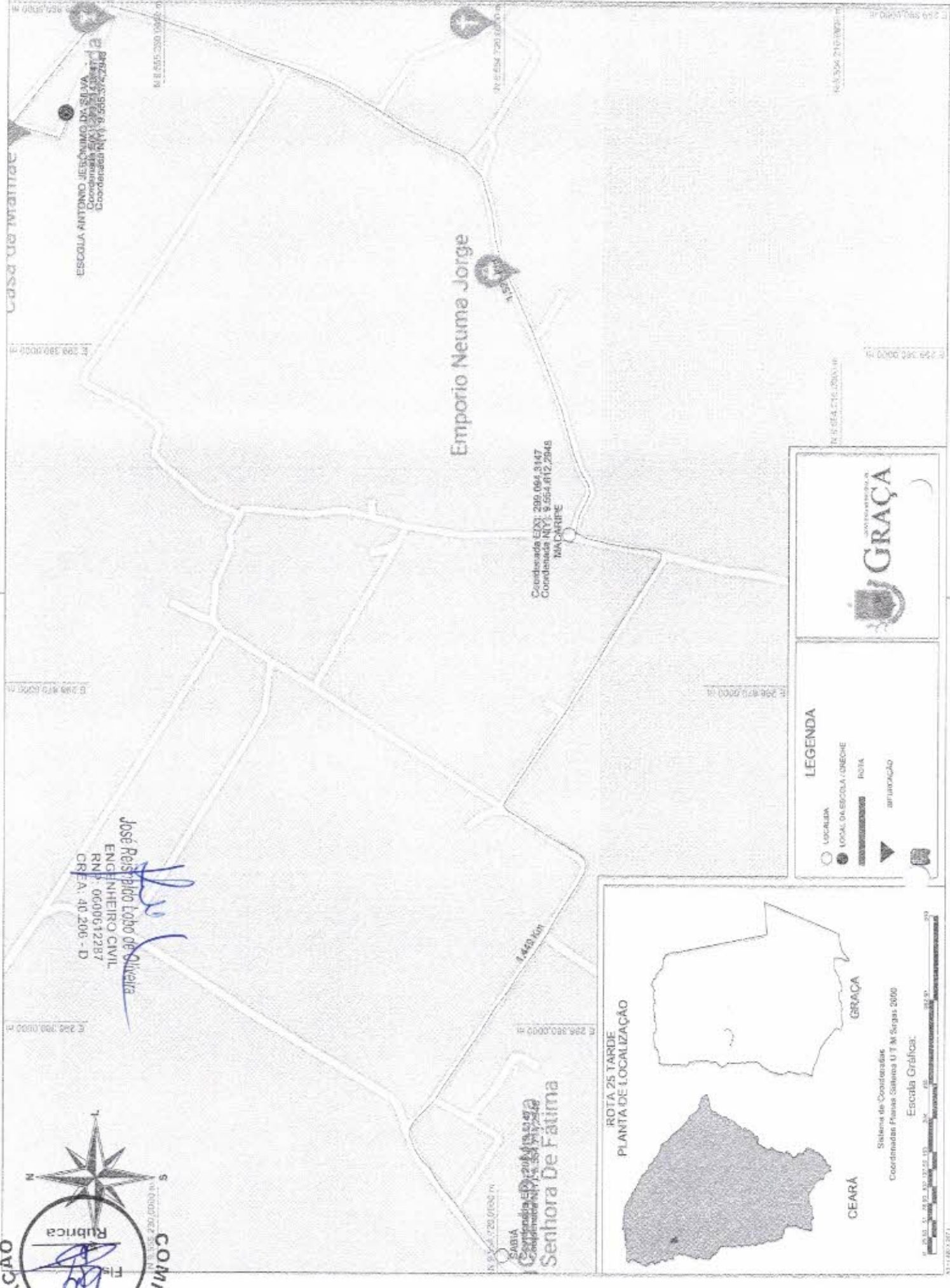
- LOCALIA
- LOCAL DE ESCOLA / CEMITÉRIO
- ▴ NOTA
- ▾ PROTEÇÃO

GRAÇA
Engenharia e Arquitetura

Jose Rosalvo Lobo de Oliveira
ENGENHEIRO CIVIL
 R.N.: 0690072287
 CREA: 40.206 - D

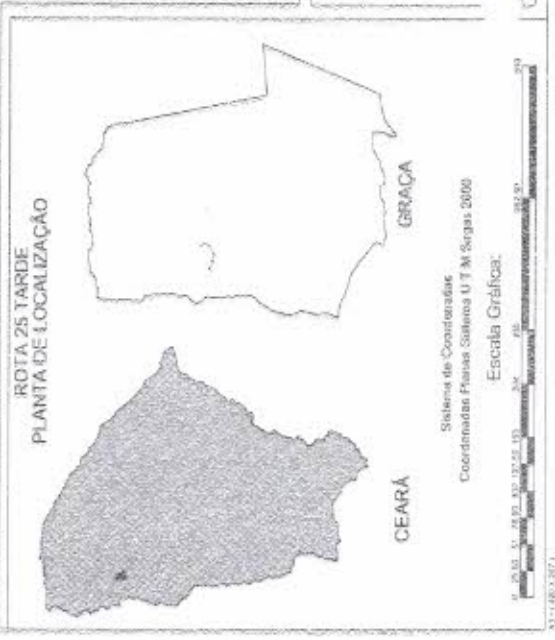
COMISSÃO DE LICITAÇÃO
 Rubrica
 Fl. 66 de 66





LEGENDA

- LOCALIDADE
- LOCAL DA ESCOLA / OBECHE
- ROTA
- ANUNCIACAO



Coordenada E(X): 298.064.9147
Coordenada N(Y): 8.564.612.2848
MALORBE

SABIA
Coordenada E(X): 298.064.9147
Coordenada N(Y): 8.564.612.2848
Senhora De Fátima

Jose Reisinaldo Lobo de Oliveira
ENGENHEIRO CIVIL
RNP: 06000512287
CREA: 40.206 - D

COMISSÃO DE LICITAÇÃO

Rubrica

Fls. 15

Casa de Matias

ESCOLA ANTÔNIO JERÔNIMO DA SILVA
Coordenada E(X): 298.064.9147
Coordenada N(Y): 8.566.574.7948

Emporio Neuma Jorge

N 9.554.443.0000 m

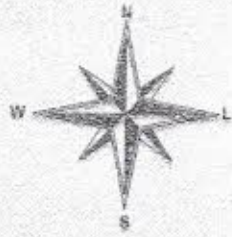
Coordenada E(X): 399.714.3147
Coordenada N(Y): 9.555.374.2948
ESCOLA ANTONIO JERONIMO DA SILVA

aboda

E: 399.090.0000 m

E: 399.700.0000 m

N 9.555.440.0000 m



N 9.554.820.0000 m

N 9.554.820.0000 m

1,864 Km

E: 399.700.0000 m

Jose Renato Lobo de Oliveira
ENGENHEIRO CIVIL
RNP: 0000612287
CREA: 40.206 - D

N 9.554.200.0000 m

N 9.554.200.0000 m

**ROTA 28 MANHÃ
PLANTA DE LOCALIZAÇÃO**

CEARÁ GRAÇA

Sistema de Coordenadas
Coordenadas Planas Sistema U T M Srgae 2000

Escala Gráfica:



SANGRADOURO
Coordenada E(X): 399.180.4014
Coordenada N(Y): 9.553.025.2077

hico Da Verduras



LEGENDA

- LOCAL
- LOCAL DA ESCOLA / CRIANÇA
- ROTA
- BRUNDAÇÃO
- PARADA

N 9.557.440,0000 m

Coordenada E(X): 399.714.3147
Coordenada N(Y): 9.555.374.2048

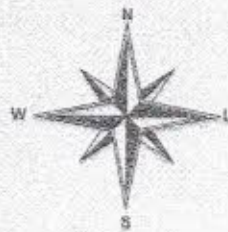
aboda

ESCOLA ANTONIO JERONIMO DA SILVA

E: 399.080.0000 m

E: 399.700.0000 m

N 9.558.440,0000 m



N 9.554.820,0000 m

N 9.554.820,0000 m

Rota 26

E: 399.700.0000 m

N 9.554.200,0000 m

N 9.554.200,0000 m

Jose Rosalindo Louro de Oliveira
ENGENHEIRO CIVIL
RNP: 060061220/02
CREA: 40.200 - CE

hico Da Verduras

SANGRADOIRO I
Coordenada E(X): 300.188.4014
Coordenada N(Y): 9.553.925.2077

ROTA 26 TARDE
PLANTA DE LOCALIZAÇÃO



CEARA



GRAÇA

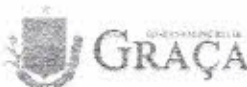
Sistema de Coordenadas
Coordenadas Planas Sistema U T M Sirgas 2000

Escala Gráfica:



LEGENDA

- LOCALIDADE
- LOCAL DE ESCOLA / PRAÇA
- ROTA
- BRANDEJÃO
- PARCELA



Rubrica
Fis. 619
COMISSÃO DE LICITACÃO



José Benedito Lobo de Oliveira
ENGENHEIRO CIVIL
RNP - 00000612287
CREA - 408.890 - 0


Casa da Mamãe

Coordenada E(X): 298.714.3147
Coordenada N(Y): 9.555.374.2948

ESCOLA ANTONIO JERÔNIMO DA SILVA
Bar O Nabida






1,835 Km

SANGRADOURO II
Coordenada E(X): 298.859.3147
Coordenada N(Y): 9.554.997.2948




PREFEITURA MUNICIPAL DE
GRAÇA

LEGENDA


-  LOCALIDADE
-  LOCAL DA ESCOLA / OBSTÁCIO
-  ROTA
-  DIRECIONAMENTO
-  PARADA

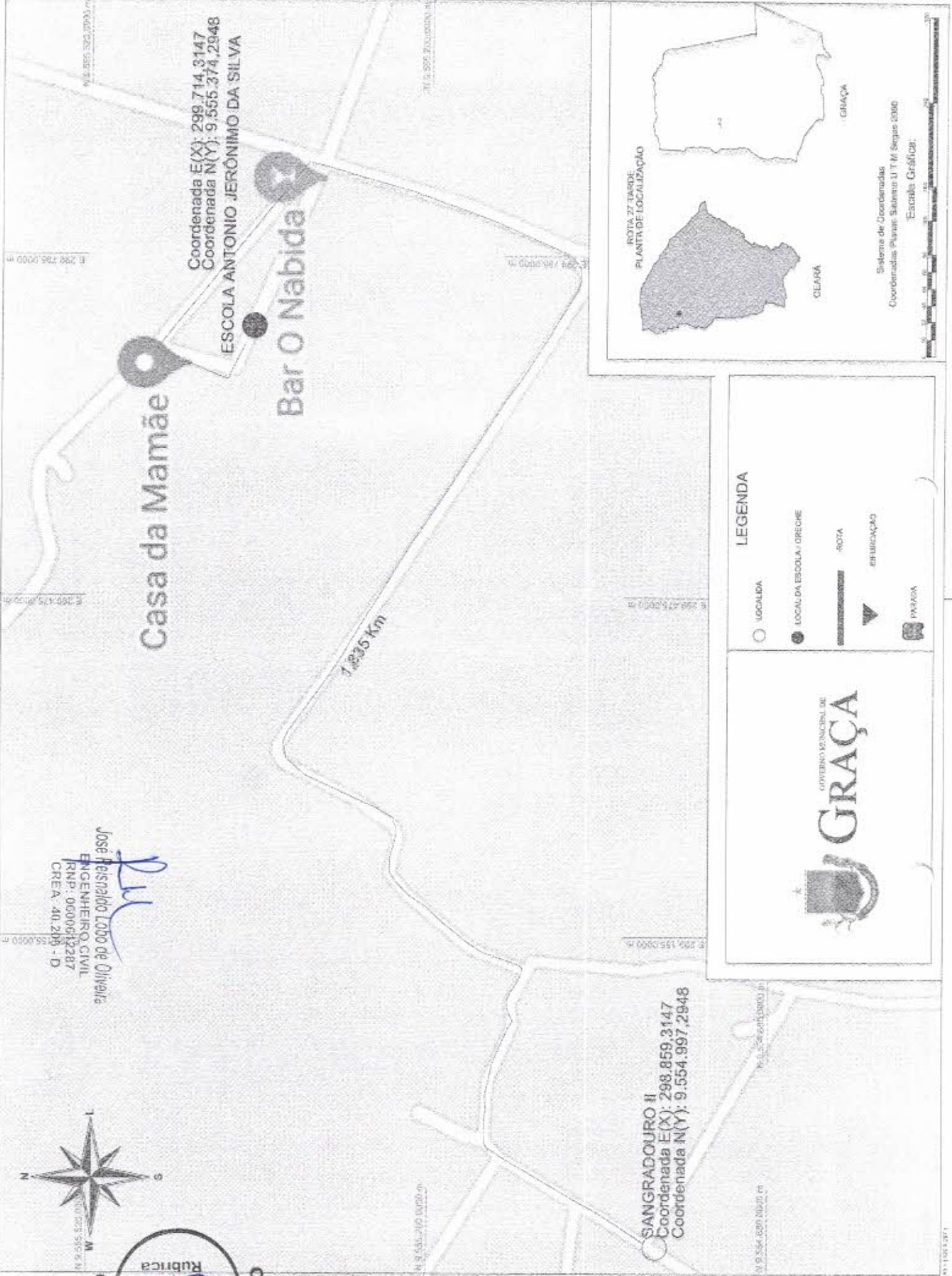
RODA DA 27 MANHA
PLANTA DE LOCALIZAÇÃO



CEARA
GRAÇA

StatSoft de Coordenadas
Coordenadas Planas Statecurs UTM-Sigmas 2000
Escala Gráfica:





Coordenada E(X): 299.714.3147
 Coordenada N(Y): 9.555.374.2948

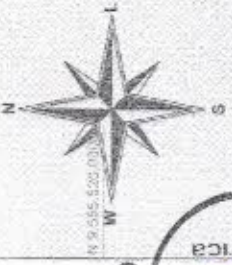
ESCOLA ANTONIO JERÔNIMO DA SILVA

Casa da Mamãe

1,835 Km

SANGRADOURO II
 Coordenada E(X): 298.859.3147
 Coordenada N(Y): 9.554.997.2948

Jose Renato Lobo de Oliveira
 ENGENHEIRO CIVIL
 RNP: 0600613287
 CREA: 40.209 - D



ROTA 37 TARDI
 PLANTA DE LOCALIZAÇÃO



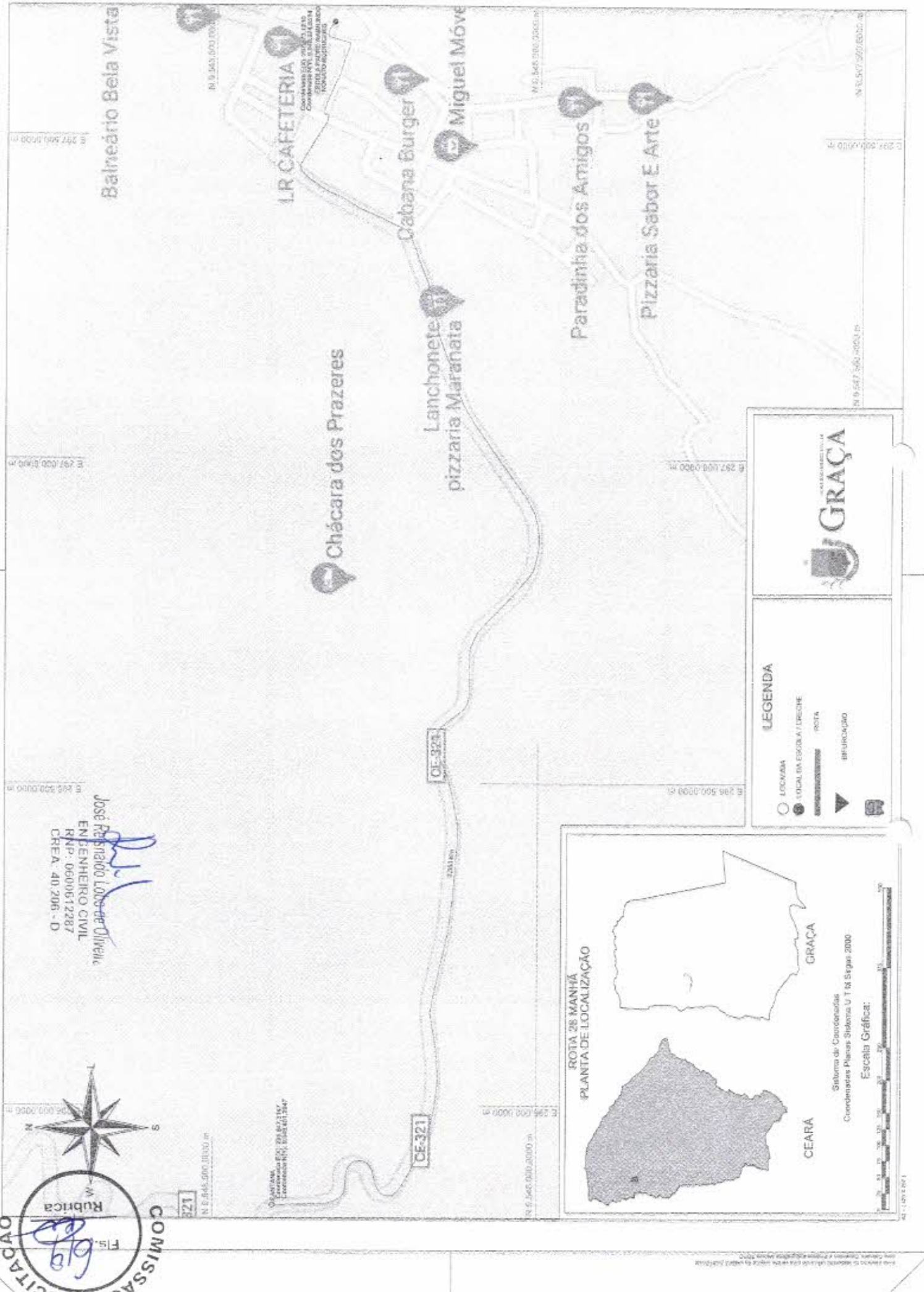
CEARA

Sistema de Coordenadas
 Coordenadas Planas: Sistema UTM Sugas 3090
 Escala Gráfica:

LEGENDA

- LOCALIDADE
- LOCAL DA ESCOLA / ORECHE
- ROTA
- DIRECÇÃO
- PARADA





José Raimundo Lourenço de Oliveira
 ENGENHEIRO CIVIL
 R.N.P. - 0600612287
 CREA - 40.206 - D

COMISSÃO DE LICITAÇÃO
 Rubrica
 FLS. 619

LEGENDA

- LOCALIDADE
- LOCAL EM ESCALA / DIREÇÃO
- ▬ INFRAESTRUTURA
- ▬ ROTA
- ▲ BIFURCAÇÃO
- 🚗

GRAÇA

ROTA 28 MANHÃ

PLANTA DE LOCALIZAÇÃO

CEARA

GRAÇA

Sistema de Coordenadas
Coordenadas Planas Sistema U.T.M. Sugas 2000

Escala Gráfica:

OBRAS
 Coordenada N: 28 82 1147
 Coordenada E: 2145 441 2847

Balneário Bela Vista

LR CAFETERIA

Dabana Burger

Miguel Móveis

Paradinha dos Amigos

Pizzaria Sabor E Arte

Chácara dos Prazeres

Lanchonete

pizzaria Maranhata

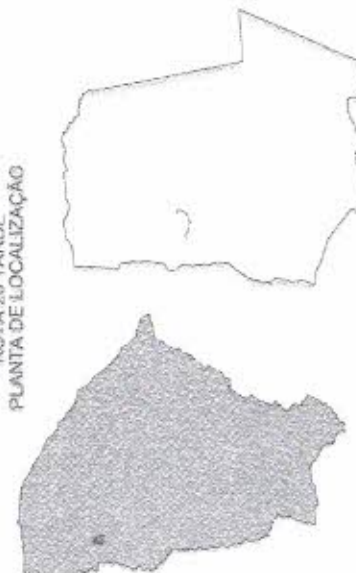
LEGENDA

- TIPOLOGIA
- LOCAL DE ENCLAVAMENTO
- ▬ ROTA
- ▴ SINALIZAÇÃO



GRAÇA
ENGENHARIA E ARQUITETURA

**ROTA 26 TARDE
PLANTA DE LOCALIZAÇÃO**



CEARÁ

GRAÇA

Sistema de Coordenadas
Coordenadas Planas Sistema UTM Siglas 2000
Escala Gráfica:

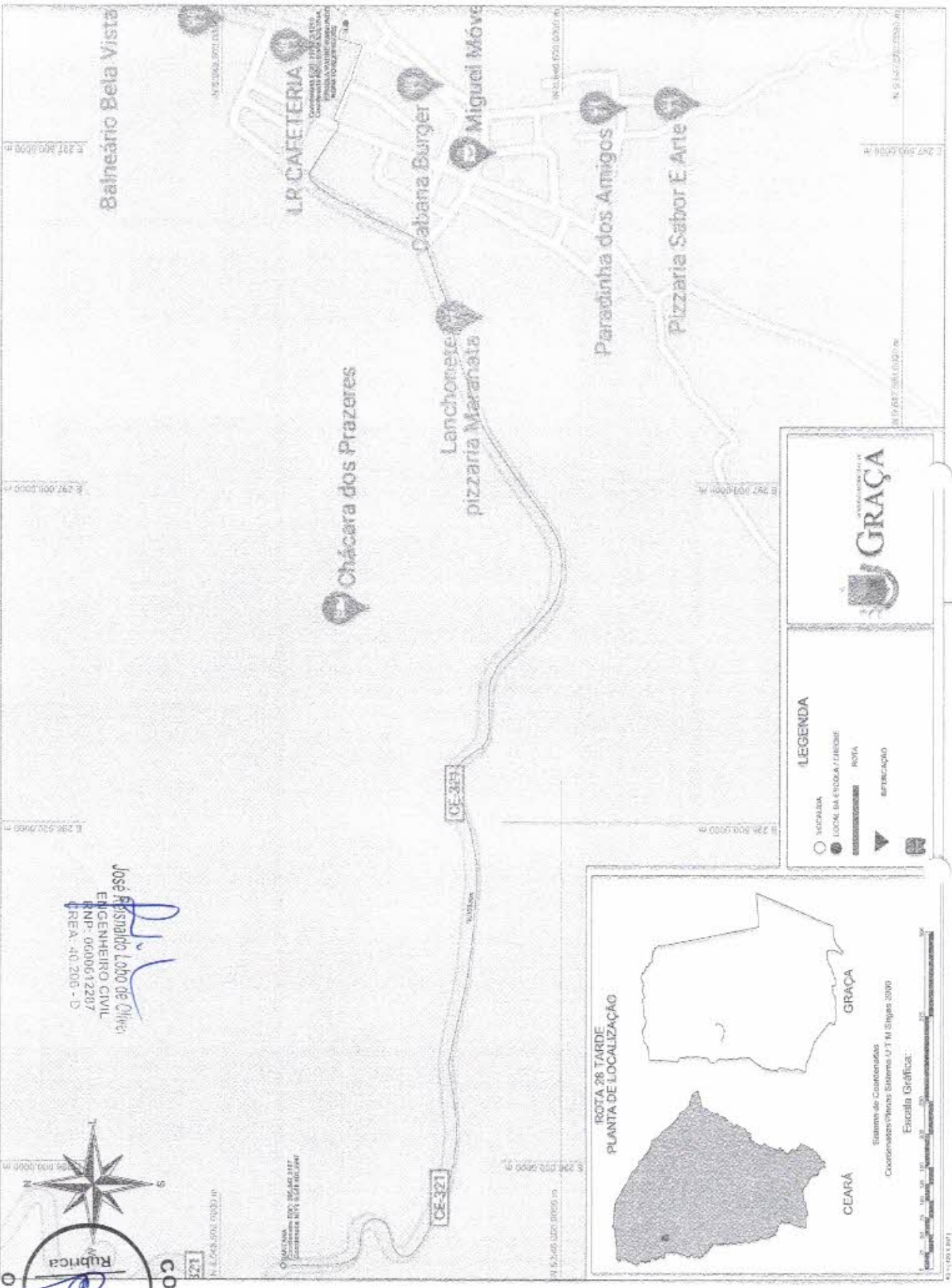
José Aristido Lobo de Oliveira
ENGENHEIRO CIVIL
RNP - 0600612287
CREA - 40.208 - D



COMISSÃO DE LICITAÇÃO

Fis. 180

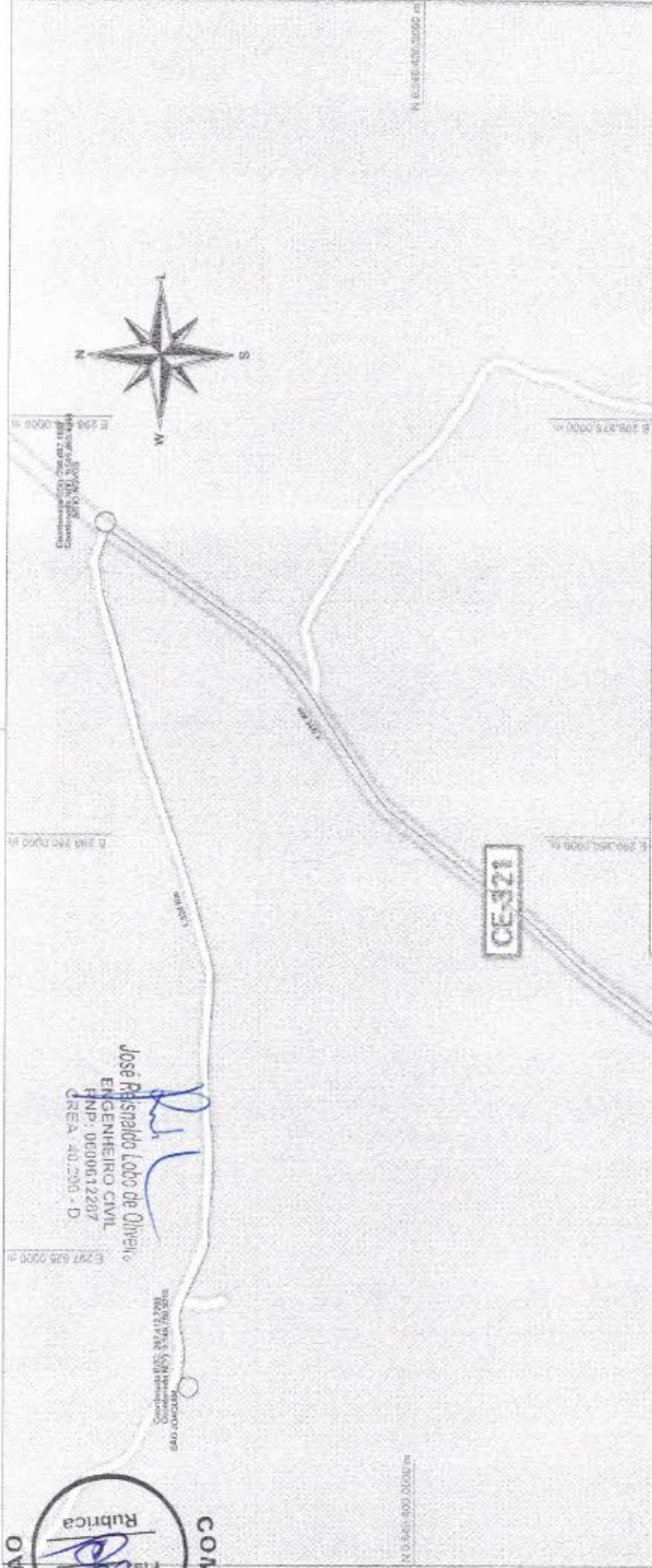
Rubrica



Todas as medidas foram verificadas em campo e estão corretas.

COMISSÃO DE LICITAÇÃO
 Rubrica
 Fls. 62

Jose Rissnaldo Lobo de Oliveira
 ENGENHEIRO CIVIL
 RNP: 06000612287
 CREA: 40.206 - D



LEGENDA

- LOCALIDADE
- LOCAL DA SEÇÃO / OBRAS
- NOTA
- ▼ BURILHAÇÃO



ROTA 29 MANHÃ
PLANTA DE LOCALIZAÇÃO

CEARÁ

GRAÇA

Sistema de Coordenadas
 Coordenadas Planas Sistema UTM Graças 2000

Escala Gráfica:

Ineário Bela Vista

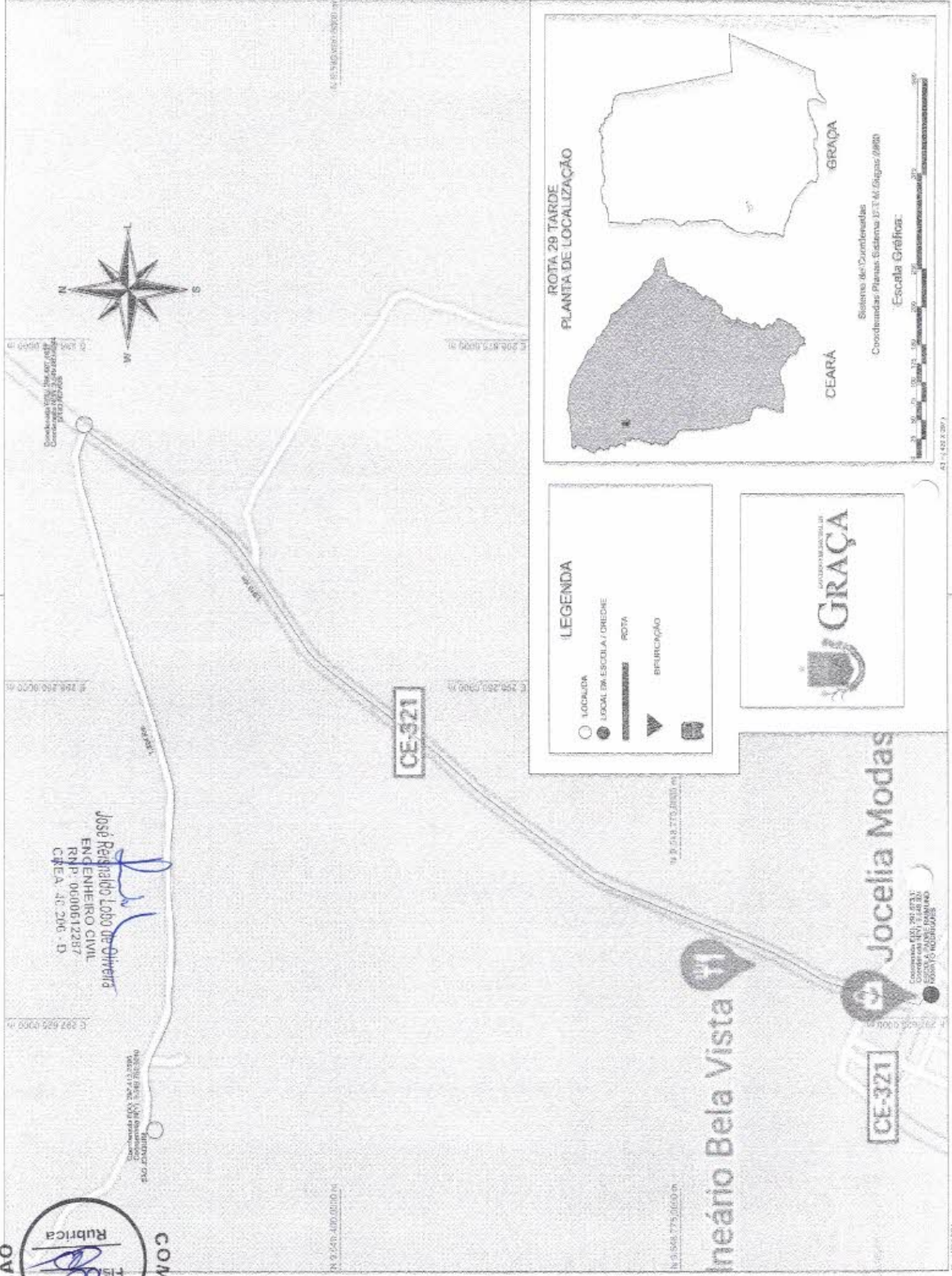
CE-321

Jocelia Modas

Coordenadas UTM: 298.625 0000 m
 Coordenadas UTM: 0.540 400 0000 m

COMISSÃO DE LICITAÇÃO
 Fis. *[Assinatura]*
 Rubrica

[Assinatura]
José Renaldo Lobo de Oliveira
 ENGENHEIRO CIVIL
 R.N.P.: 06.00612287
 CREA: AC.206 - D



LEGENDA

- LOCALIDADE
- LOCAL DA ESCOLA / ORDENE
- ROTA
- ▼ BRUNCAÇÃO



ROTA 28 TARDE
PLANTA DE LOCALIZAÇÃO

CEARA

GRAÇA

Sistema de Coordenadas: Coordenadas Planas, Sistema D.T.M. Sigas / 2000
 Escala Gráfica: 1:400.000

Itinerário Bela Vista

Jocelia Modas

CE-321

Coordenadas (U): 291.8733
 Coordenadas (V): 10.44830
 ROTA 28 - ROTA 28

COMISSÃO DE LICITAÇÃO
 Rubrica
 F.S. 635



José Fernando Lobato de Oliveira
 ENGENHEIRO CIVIL
 RNP - 06000612287
 CREA - 40.206 - D

Balneário Requite
 Restaurante & Pizzaria

Jaibas River

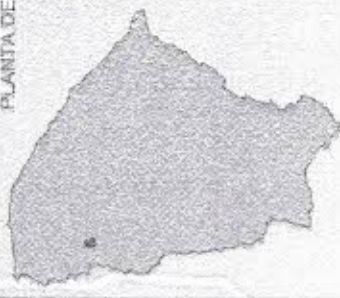
Assembleia de Deus
 Ministério Montese...

Pedro construção

Caetano construções

Quinca

ROTA 31 MANINHA
 PLANTA DE LOCALIZAÇÃO



LEGENDA

- LOCALIDADE
- LOCAL DA ESCOLA / CRECHE
- ROTA
- DETERMINAÇÃO
- PARCELA

Sistema de Coordenadas
 Condicionais Placas Sistema UTM Siga 2620

Escala Gráfica



COMISSÃO DE LICITAÇÃO



Jose Reinaldo Lobo de Oliveira
ENGENHEIRO CIVIL
RNP - 0600612287
CREA - 40.206 - D

Balneário Requite
Restaurante & Pizzaria

Assembleia de Deus
Ministério Montese...

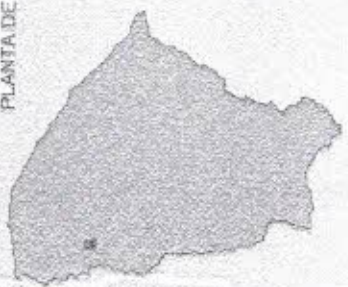
Pedro construção

Caetano construções

Quinca

Jalbaras River

ROTA 31 IMANHÁ
PLANTA DE LOCALIZAÇÃO



CEARÁ

LEGENDA

- LOCALIDADE
- LOCAL DA ESCOLA LUTERANA
- ROTA
- BRIGADAÇÃO
- PARADA



Sistema de Coordenadas
Coordenadas UTM - Sistema UTM - 14 S - 2000

Escala: 1:5000





José Anastácio Louco de Oliveira
ENGENHEIRO CIVIL
RNP: 06800672287
CREA: 40.206 - D

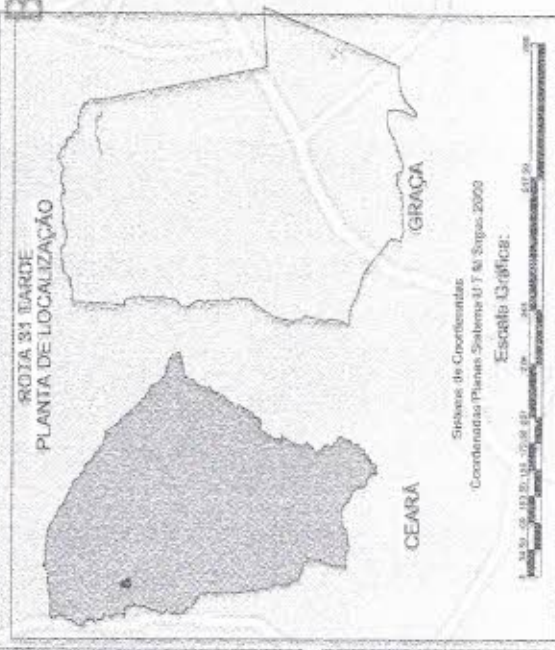
Balneário Requite
Restaurante & Pizzeria

Assembleia de Deus
Ministério Montese...

Caetano construções
Pedro construção

Jaiberas River

Quinca
SOLTA, ANEXOS, ESCADARIAS, JAMA
CONCRETO, TUBO, 30x40x20, 20x20
CONCRETO, 10x11, 20x20x20



LEGENDA

- LOCALIDADE
- LOCAL DA ESCOLA / PROJE
- ROTA
- DETERMINAÇÃO
- PAROQUIA

UNIVERSIDADE DE
GRAÇA



Jose Aisenhild Lopes da Oliveira
ENGENHEIRO CIVIL
RNP: 00006122887
CREA: 40.206 - D

Balneario Requite
Restaurante & Pizzaria

Assembleia de Deus
Ministerio Montese...

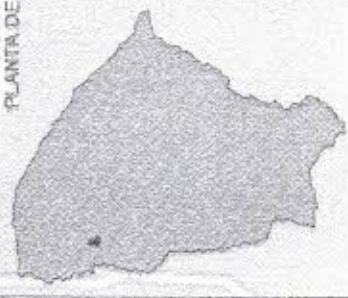
Pedro construção

Caetano construções

Quince

Jaibaras River

ROTA B1 TARDE
PLANTA DE LOCALIZAÇÃO



CEARA

GRAÇA

LEGENDA

- LOCALIA
- LOCAL DA ESCOLA/TORREDE
- ROTA
- emprego
- PARRICA

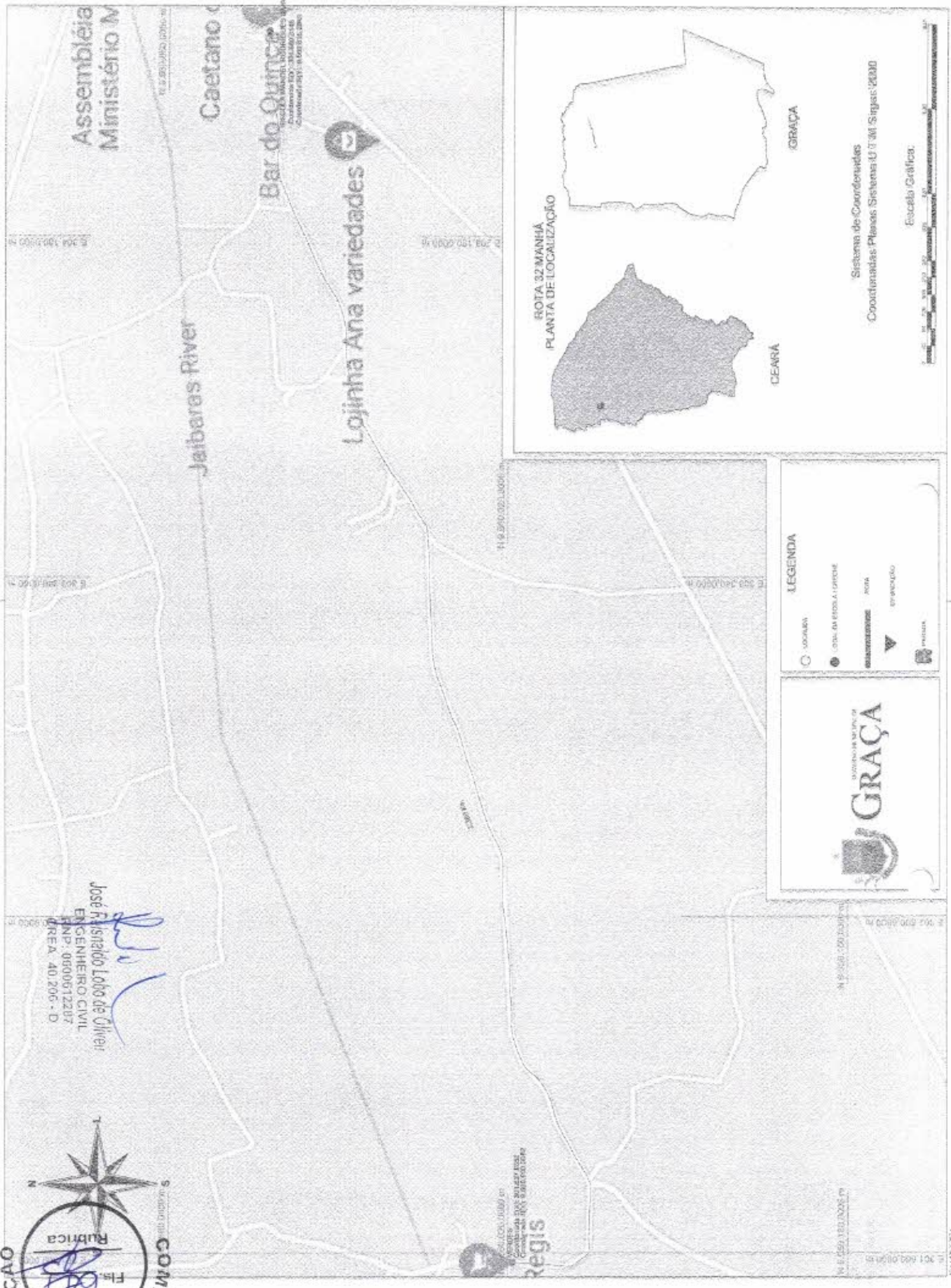


Sistema das Condições
Condições Planas Sistema 3.1 M Graça 2000

Escala Gráfica



José R. Araújo Lobo de Oliveira
ENGENHEIRO CIVIL
RNP: 06000612207
CREA: 40.206 - D



ROTA 32 MANHÃ
PLANTA DE LOCALIZAÇÃO



GRAÇA

CEARA

LEGENDA

- LOCALIDADE
- ROTA DE PRODUÇÃO
- ROTA
- PROTEÇÃO
- PRIVADA



Sistema de Coordenadas
Coordenadas Planas Sistema UTM Sirgas 2000

Escala Gráfica:



Assembleia
Ministério M

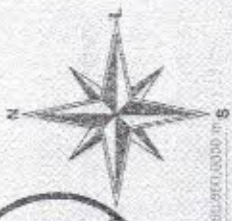
Caetano

Bar do Quinica

Lojinha Ana variedades

Jaliberas River

José R. S. Araújo
ENGENHEIRO CIVIL
RNP - 06009612287
CREA - 40.206 - D



regis

ROTA 32 TARDE
PLANTA DE LOCALIZAÇÃO



CEARÁ

LEGENDA

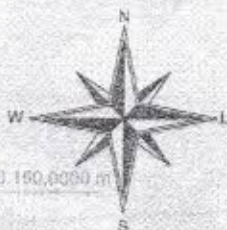
- LOCALIZ.
- LOCAL DA ESCOLA (CORRE)
- ROTA
- DRENAGEM
- ESCOLA



Sistema de Coordenadas
Coordenadas Planas Sistema UTM Sugas 2000

Escala Gráfica





N 9.580.150,0000 m

E 301.750,0000 m

Coordenada E(X): 301.637,0852
Coordenada N(Y): 9.560.000,3082
VERDEES

CAETANO
Coordenada N(Y): 9.560.915,2949
Coordenada E(X): 304.680,3148

N 9.560.150,0000 m

N 9.556.600,0000 m

E 301.750,0000 m

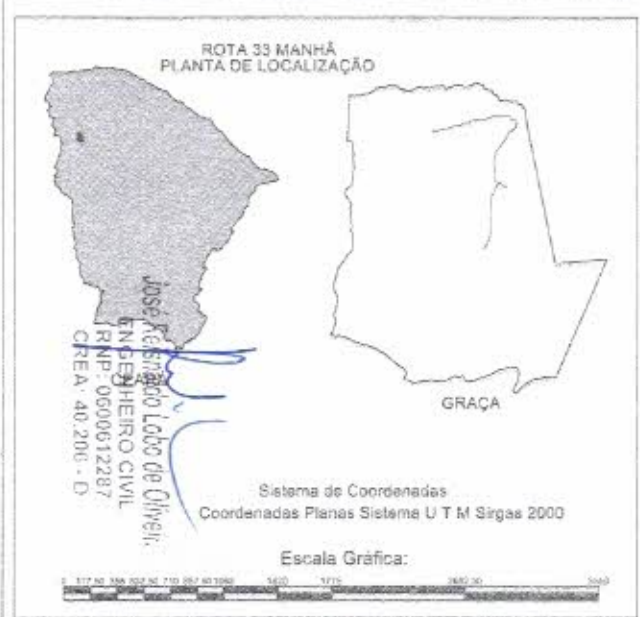
Balneário Caratinga

OSBARRIO VERMELHO
Coordenada E(X): 305.933,8916
Coordenada N(Y): 9.558.331,3264

N 9.556.600,0000 m

Balneário Caratinga

- Graça/CE
Coordenada N(Y): 9.558.072,2895



Hospital São Raimundo

N 9.553.090,0000 m

N 9.553.050,0000 m

CE-321

Graça

ESCOLA RAIMUNDO DA CUNHA BRITO
Coordenada E(X): 305.059,3148
Coordenada N(Y): 9.552.034,2948

E 305.300,0000 m

LEGENDA

- LOCALIDADE
- LOCAL DE RESCUSA / DRECOR
- ROTA
- INVESTIGAÇÃO
- PRIMEIRA

COMISSAR

Rubrica

Fl. 129

COMISSAR



N 9.560.150.0000 m

Coordenada E(X): 301.637.0652
Coordenada N(Y): 9.580.060.3082
VERDES

CASTANO
Coordenada N(Y): 9.560.515.2949
Coordenada E(X): 304.690.3148

N 9.560.150.0000 m

N 9.556.800.0000 m

E 301.750.0000 m

Balneário Caratinga

PARROQUIA
Coordenada E(X): 305.800.3514
Coordenada N(Y): 9.550.031.3264

N 9.550.000.0000 m

Balneário Caratinga

GRAÇA/CE
Coordenada E(X): 306.619.1280
Coordenada N(Y): 9.556.072.2965

ROTA 33 TARDE
PLANTA DE LOCALIZAÇÃO



GRAÇA

Sistema de Coordenadas
Coordenadas Planas Sistema U T M Sirgas 2000

Escala Gráfica:



Capital São Raimundo

N 9.563.000.0000 m

N 9.563.050.0000 m

CE-321

Graça

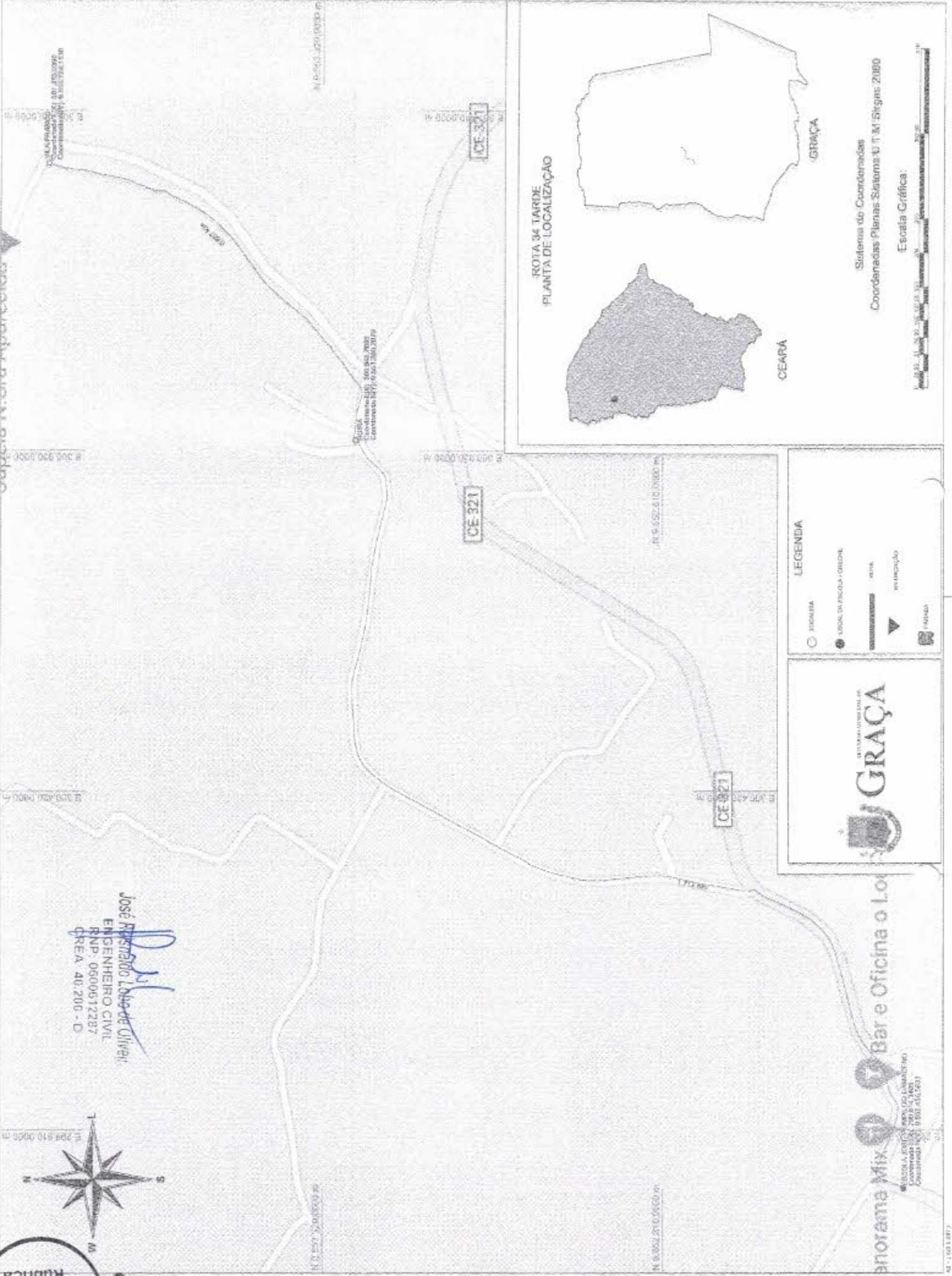
ESCOLA RAIMUNDO DA GUNHA BRITO
Coordenada E(X): 305.059.3148
Coordenada N(Y): 9.562.034.2940

E 305.200.0000 m

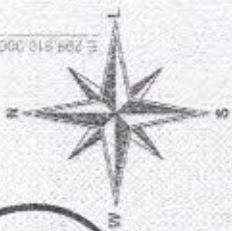
LEGENDA

- LOCALIDADE
- LOCAL DE ESCOLA / ONIBUS
- ROTA
- IMPLANTACAO
- PRAÇA





José RIBEIRO Lobo de Oliveira
 ENGENHEIRO CIVIL
 RNP - 0600612287
 CREA - 40.200 - D



LEGENDA

- ESTADUA
- LOCAL DA ESCOLA - GRUPO
- RUA
- DETERMINAÇÃO
- PARQUE



anorama Mix
 Rua da Liberdade, 100 - Centro - Graça - Ceará
 CEP: 61.100-000
 Telefone: (85) 3101-1000

Bar e Oficina o Lobo
 Rua da Liberdade, 100 - Centro - Graça - Ceará
 CEP: 61.100-000
 Telefone: (85) 3101-1000

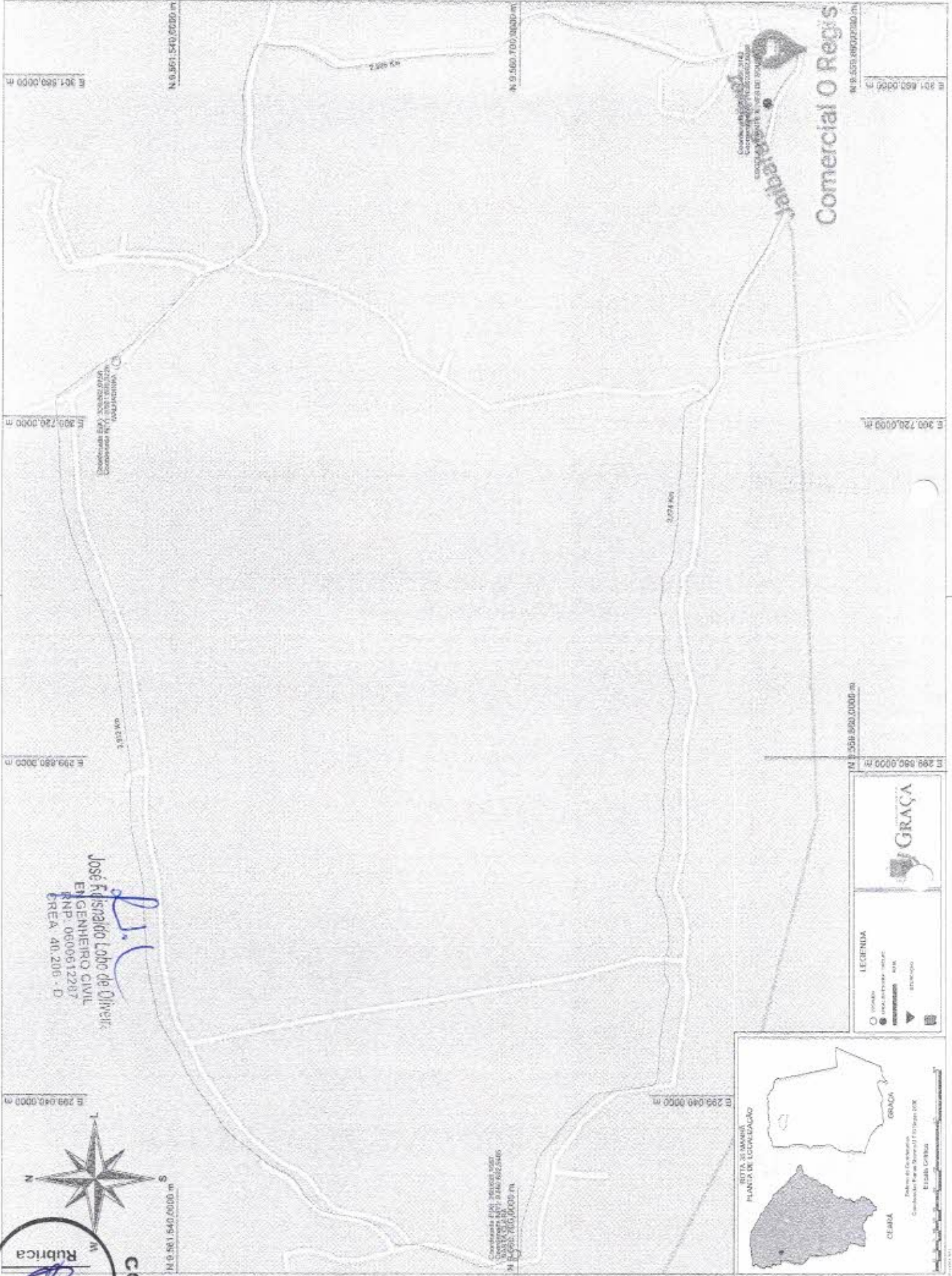
**ROTA 34 TARDE
PLANTA DE LOCALIZAÇÃO**



Sistema de Coordenadas
 Coordenadas Planas Sistema UTM Sigsys 2000

Escola Gráfica:





Comercial O Regis

Projeto de Engenharia
 Arquitetura e Urbanismo
 Rua ... 142
 ...

AVENIDA ...
 ...

José Edson de Oliveira
 ENGENHEIRO CIVIL
 R.N.P. 0600612287
 CREA 40.206 - D

LEGENDA

- Contorno
- ▬ Contorno de loteamento
- ▬ Contorno de lote
- ▴ Estabelecimento

GRAÇA

ROTA DE SAÍDA
PLANTA DE LOCALIZAÇÃO

CEARA

Projeto de Engenharia
 Arquitetura e Urbanismo
 Rua ... 142
 ...

COMISSÃO DE LICITAÇÃO

F.S. 123

Rubrica

Coordenadas UTM: 299,040,000 m
 9,558,620,000 m
 Escala: 1:50,000

Bar Segunda Estação

Oficina do Neudinho

DISK PIZZA COCAL

Rua Edvan




José Francisco Lobo de Oliveira
ENGENHEIRO CIVIL
RFP: 00000612287
CREA: 40.206 - D

LEGENDA

- LOCALIDADE
- LOCAL DA ESCOLA / CRECHE
- ROTA
- INFURCAÇÃO
- PARADA



ROTA 35 MANHÃ
PLANTA DE LOCALIZAÇÃO




CEARÁ

GRAÇA

Sistema de Coordenadas
Coordenadas Planas Sistema UTM Spher. 2000

Escala Gráfica:



COMISSÃO DE LICITAÇÃO

Fis. 634

Rubrica

UNIVERSIDADE FEDERAL DO RIO GRANDE



Jose Fernando Lobo de Oliveira
ENGENHEIRO CIVIL
R.N.P. - 0600612287
CREA. 40.205 - D



Bar Segunda Estação

Oficina do Neudinho

DISK PIZZA COCAL

Rua Edvan

ROTA 36 TARDE
PLANTA DE LOCALIZAÇÃO

CEARÁ
GRAÇA

Sistema de Coordenadas
Coordenadas Planas Sistema UTM Sigsis 2000

Escala Gráfica:

LEGENDA

- LOCALIDADE
- LOCAL DA ESCOLA / ORÇÃO
- ROTA
- INFRAÇÃO
- PARADA

