


ROTA 01

MANHÃ



DESCRIÇÃO DA ROTA

PONTO DE INICIO	PONTO DE FIM	DISTANCIA Km	SUPERFICIE
AROEIRAS	NAMBI	1,97	CARROÇAVEL
NAMBI	GENIPAPO	3,96	CARROÇAVEL
GENIPAPO	ILHA	0,89	CARROÇAVEL
ILHA	ESCOLA MARIA AMPARO DE SOUSA	1,47	CARROÇAVEL/CALÇAMENTO
ESCOLA MARIA AMPARO DE SOUSA	ESCOLA PEDRO NEUDO BRITO	0,697	ASFALTO
ESCOLA PEDRO NEUDO BRITO	ESCOLA VIGENTE ALVES DE SOUSA	0,811	ASFALTO
ESCOLA VIGENTE ALVES DE SOUSA	ESCOLA RAIMUNDO DA GUNHA BRITO	0,674	ASFALTO
SUB TOTAL		10,472	
RETORNO		10,472	
TOTAL		20,944	


 José Reinaldo Lobo de Oliveira
 ENGENHEIRO CIVIL
 RNP: 0600612287
 CREA: 40.206 - D



ROTA 02


MANHÃ



DESCRIÇÃO DA ROTA

PONTO DE INICIO	PONTO DE FIM	DISTANCIA Km	SUPERFICIE
CACHOEIRA	ESCOLA RAIMUNDO DA GUNHA BRITO	6,092	
ESCOLA RAIMUNDO DA GUNHA BRITO	ESCOLA VICENTE ALVES DE SOUSA/SEDE	0,756	
ESCOLA VICENTE ALVES DE SOUSA/SEDE	ESCOLA PEDRO NEUDO BRITO	0,823	
ESCOLA PEDRO NEUDO BRITO	ESCOLA MARIA AMPARO DE SOUSA	0,719	

SUB TOTAL	8,39
RETORNO	8,39
TOTAL	16,78


 José Reinaldo Lobo de Oliveira
 ENGENHEIRO CIVIL
 RNP: 0600612287
 CREA: 40.206 - D



ROTA 02

TARDE



DESCRIÇÃO DA ROTA

PONTO DE INICIO	PONTO DE FIM	DISTANCIA Km	SUPERFICIE
CACHOEIRA	ESCOLA RAIMUNDO DA CUNHA BRITO	6,092	
ESCOLA RAIMUNDO DA CUNHA BRITO	ESCOLA VICENTE ALVES DE SOUSA/SEDE	0,756	
ESCOLA VICENTE ALVES DE SOUSA/SEDE	ESCOLA PEDRO NEUDO BRITO	0,823	
ESCOLA PEDRO NEUDO BRITO	ESCOLA MARIA AMPARO DE SOUSA	0,719	

SUB TOTAL	8,39
RETORNO	8,39
TOTAL	16,78


 Jose Reinaldo Lobo de Oliveira
 ENGENHEIRO CIVIL
 RNP: 0600612287
 CREA: 40.206 - D



ROTA 03

MANHÃ



DESCRIÇÃO DA ROTA

PONTO DE INICIO	PONTO DE FIM	DISTANCIA Km	SUPERFICIE
CAMPPO DE DENTRO	CAETANO	3,619	

SUB TOTAL	3,619
RETORNO	3,619
TOTAL	7,234


José Fernando Lobo de Oliveira
ENGENHEIRO CIVIL
RMP: 0600612287
CREA: 40.206 - D



ROTA 03
TARDE



DESCRIÇÃO DA ROTA

PONTO DE INICIO	PONTO DE FIM	DISTANCIA Km	SUPERFICIE
CAMPO DE DENTRO	CAETANO	3,619	

SUB TOTAL	3,619
RETORNO	3,619
TOTAL	7,234


José Ruyssaido Lobos de Oliveira
ENGENHEIRO CIVIL
RNP: 0600612287
CREA: 40.206 - D



ROTA 04

MANHÃ



DESCRIÇÃO DA ROTA

PONTO DE INICIO	PONTO DE FIM	DISTANCIA Km	SUPERFICIE
CARAÚBAS	CAMPESTRE	3,976	

SUB TOTAL	3,976
RETORNO	3,976
TOTAL	7,952


 José Reisnaldo Lobo de Oliveira
 ENGENHEIRO CIVIL
 RNP: 0600612287
 CREA: 40.206 - D



ROTA 04

TARDE



DESCRIÇÃO DA ROTA

PONTO DE INICIO	PONTO DE FIM	DISTANCIA Km	SUPERFICIE
CARAUÍBAS	CAMPESTRE	3,976	

SUB TOTAL	3,976
RETORNO	3,976
TOTAL	7,952


 José Reinaldo Lobo de Oliveira
 ENGENHEIRO CIVIL
 RNP: 0600612287
 CREA: 40.204 - D



ROTA 05

MANHÃ



DESCRIÇÃO DA ROTA

PONTO DE INICIO	PONTO DE FIM	DISTANCIA Km	SUPERFICIE
CIPÓ LAGOA NOVA	LAGOA NOVA CAMPESTRE	1,653 1,391	
SUB TOTAL		3,044	
RETORNO		3,044	
TOTAL		6,088	


 José Reinaldo Lobo de Oliveira
 ENGENHEIRO CIVIL
 RNP: 0600612287
 CREA: 40.208 - E



ROTA 05


TARDE



DESCRIÇÃO DA ROTA

PONTO DE INICIO	PONTO DE FIM	DISTANCIA Km	SUPERFICIE
CIPÓ LAGOA NOVA	LAGOA NOVA CAMPESTRE	1,653	1,391

SUB TOTAL	3,044
RETORNO	3,044
TOTAL	6,088


Jose Reinaldo Lobo de Oliveira
 ENGENHEIRO CIVIL
 RNP: 0600612287
 CREA: 40.206 - D



ROTA 06

MANHÃ



DESCRIÇÃO DA ROTA

PONTO DE INICIO	PONTO DE FIM	DISTANCIA Km	SUPERFICIE
COLITÉ	ESCOLA JOSÉ POMPILO DAMAGENO	1,66	

SUB-TOTAL	1,66
RETORNO	1,66
TOTAL	3,32


José Reinaldo Lobo de Oliveira
ENGENHEIRO CIVIL
RNP: 0600612287
CREA: 40.206 - D



ROTA 06

TARDE



DESCRIÇÃO DA ROTA

PONTO DE INICIO	PONTO DE FIM	DISTANCIA Km	SUPERFICIE
COITÉ	ESCOLA JOSÉ POMPILO DAMACENO	1,66	

SUB TOTAL	1,66
RETORNO	1,66
TOTAL	3,32


José Rinaldo Lobo de Oliveira
ENGENHEIRO CIVIL
FNP: 0600612287
CREA: 40.206 - D



ROTA 07

MANHÃ



DESCRIÇÃO DA ROTA

PONTO DE INICIO	PONTO DE FIM	DISTANCIA Km	SUPERFICIE
EXTREMA DE SANTA LUZIA	E.P.M MARIA DE DE JESUS RODRIGUES ALVES	19,56	
SUB TOTAL		19,56	
RETORNO		19,56	
TOTAL		39,12	

Jose Reisnaldo Lobo de Oliveira
ENGENHEIRO CIVIL
RNP: 0600612287
CREA: 40.206 - D



ROTA 08

MANHÃ



DESCRIÇÃO DA ROTA

PONTO DE INICIO	PONTO DE FIM	DISTANCIA Km	SUPERFICIE
EXTREMA DE SANTA LUZIA MARIANOS	MARIANOS ESCOLA RAIMUNDO DA CUNHA BRITO	3,619	7,01

SUB TOTAL	10,619
RETORNO	10,619
TOTAL	21,238


José Reisnaldo Lobo de Oliveira
ENGENHEIRO CIVIL
RNP: 0600612287
CREA: 40.206 - D



ROTA 08


TARDE



DESCRIÇÃO DA ROTA

PONTO DE INICIO	PONTO DE FIM	DISTANCIA Km	SUPERFICIE
EXTREMA DE SANTA LUZIA MARIANOS	MARIANOS ESCOLA RAIMUNDO DA GUNHA BRITO	3,619	7,011

SUB TOTAL	10,619
RETORNO	10,619
TOTAL	21,238


José Reinaldo Lobo de Oliveira
ENGENHEIRO CIVIL
RNP: 0600612287
CREA: 40.206 - E



ROTA 09

MANHÃ



DESCRIÇÃO DA ROTA

PONTO DE INICIO	PONTO DE FIM	DISTANCIA Km	SUPERFICIE
GAMILEIRA	ESCOLA DOMINGOS MATIAS	3,07	

SUB TOTAL	3,07
RETORNO	3,07
TOTAL	6,14


Jose Reisnado Lobo de Oliveira
ENGENHEIRO CIVIL
RNP: 0600612287
CREA: 40.206 - D




ROTA 10 MANHÃ



DESCRIÇÃO DA ROTA

PONTO DE INICIO	PONTO DE FIM	DISTANCIA Km	SUPERFICIE
GARAPA	ESCOLA SANTA LUZIA	7,257	

SUB TOTAL	7,257
RETORNO	7,257
TOTAL	14,514


José Reinaldo Lobo de Oliveira
ENGENHEIRO CIVIL
RNP: 0600612287
CREA: 40.206 - D



ROTA 12


MANHÃ



DESCRIÇÃO DA ROTA

PONTO DE INICIO	PONTO DE FIM	DISTANCIA Km	SUPERFICIE
JABURU DE BAIXO	ESCOLA JOÃO SALMITO DE ALMEIDA	2,961	

SUB TOTAL	2,961
RETORNO	2,961
TOTAL	5,922


 Jose Reinaldo Lobo de Oliveira
 ENGENHEIRO CIVIL
 RNP: 0600612287
 CREA: 40.206 - D



ROTA 13

MANHÃ



DESCRIÇÃO DA ROTA

PONTO DE INICIO	PONTO DE FIM	DISTANCIA Km	SUPERFICIE
JABURU DE CIMA	CAETANO		
CAETANO	CAETANO	5,327	
VASSOURAS	VASSOURAS	2,04	
EXTREMA DOS FURTADOS	EXTREMA DOS FURTADOS	0,805	
ESCOLA MARIA AMPARO DE SOUSA	ESCOLA MARIA AMPARO DE SOUSA	3,501	
	ESCOLA PEDRO NEUDO BRITO	0,645	
SUB TOTAL		12,318	
RETORNO		12,318	
TOTAL		24,636	


 Jose Reinaldo Lobo de Oliveira
 ENGENHEIRO CIVIL
 RNP: 0600612287
 CREA: 40.206 - D



ROTA 14

MANHÃ



DESCRIÇÃO DA ROTA

PONTO DE INICIO	PONTO DE FIM	DISTANCIA Km	SUPERFICIE
JUREMINHA OITIS	OITIS E. E. F. RITA ALVES DE SOUSA	1,59	2,965
SUB TOTAL		4,555	
RETORNO		4,555	
TOTAL		9,11	


 José Reisnaldo Loto de Oliveira
 ENGENHEIRO CIVIL
 RNP: 0600612287
 CREA: 40.206 - D



ROTA 14

TARDE



DESCRIÇÃO DA ROTA

PONTO DE INICIO	PONTO DE FIM	DISTANCIA Km	SUPERFICIE
JUREMINHA OITIS	OITIS E.E. F. RITA ALVES DE SOUSA	1,59	2,965

SUB TOTAL	4,555
RETORNO	4,555
TOTAL	9,11


 José Reinaldo Lobo de Oliveira
 ENGENHEIRO CIVIL
 RNP: 0600612287
 CREA: 40.206 - D



ROTA 15

MANHÃ



DESCRIÇÃO DA ROTA

PONTO DE INICIO	PONTO DE FIM	DISTANCIA Km	SUPERFICIE
LAPA	E.P. II MARIA DE DE JESUS RODRIGUES ALVES	21,5	
SUB TOTAL		21,5	
RETORNO		21,5	
TOTAL		42	

Jose Reinaldo Lobo de Oliveira
ENGENHEIRO CIVIL
RNP: 0600612287
CREA: 40.206 - D



ROTA 16


MANHÃ



DESCRIÇÃO DA ROTA

PONTO DE INICIO	PONTO DE FIM	DISTANCIA Km	SUPERFICIE
LAPA	ESCOLA RAIMUNDO DA CUNHA BRITO	11,665	

SUB TOTAL	11,665
RETORNO	11,665
TOTAL	23,33


José Reisnaldo Lobo de Oliveira
ENGENHEIRO CIVIL
RNP: 0600612287
CREA: 40.206 - D



ROTA 16

TARDE



DESCRIÇÃO DA ROTA

PONTO DE INICIO	PONTO DE FIM	DISTANCIA Km	SUPERFICIE
LAPA	ESGOLA RAIMUNDO DA CUNHA BRITO	11,665	

SUB TOTAL	11,665
RETORNO	11,665
TOTAL	23,33


José Reinaldo Lobo de Oliveira
ENGENHEIRO CIVIL
RNP: 0600612287
CREA: 40.206 - D



ROTA 17

MANHÃ



DESCRIÇÃO DA ROTA

PONTO DE INICIO	PONTO DE FIM	DISTANCIA Km	SUPERFICIE
PICADA PRINCÍPIO	PRINCÍPIO ESCOLA SANTA LUZIA	1,3	1,786
SUB TOTAL		3,086	
RETORNO		3,086	
TOTAL		6,172	


Jose Reinaldo Lobo de Oliveira
ENGENHEIRO CIVIL
RNP: 0600612287
CREA: 40.206 - D

