

NTAÇÃO
E BOQUEIRÃO)

ESTRADA 01
707,00 m

INÍCIO DA PAVIMENTAÇÃO
(SEDE DO MUNICÍPIO DE GRAÇA)
N: 9554386,97
E: 305466,78



JULIANE CUNHA DE ARAÚJO PAULA PESSOA
ENGENHEIRA CIVIL
CREA-PR 159145/0 - R.N. 1716154626
CPF: 006.208.463-11

305000.000

306000.000

01 | PLANTA DE LOCALIZAÇÃO
ESC.: 1/10000

EW7

TÍTULO: PROJETO DE GEORREFERENCIAMENTO

RESPONSÁVEL TÉCNICO: ENG^a CIVIL JULIANE CUNHA DE ARAÚJO PAULA PESSOA

CLIENTE: PREFEITURA MUNICIPAL DE GRAÇA

ASSUNTO: PROJETO DE RECUPERAÇÃO DE ESTRADAS VICINAIS EM TRECHOS DE LOCALIDADES DA ZONA RURAL DO MUNICÍPIO DE GRAÇA-CE.

FOLHA

01-14

DESENHISTA: ENG^o CIVIL PAULO RÔMULO DE CARVALHO

DATA: 12/06/19

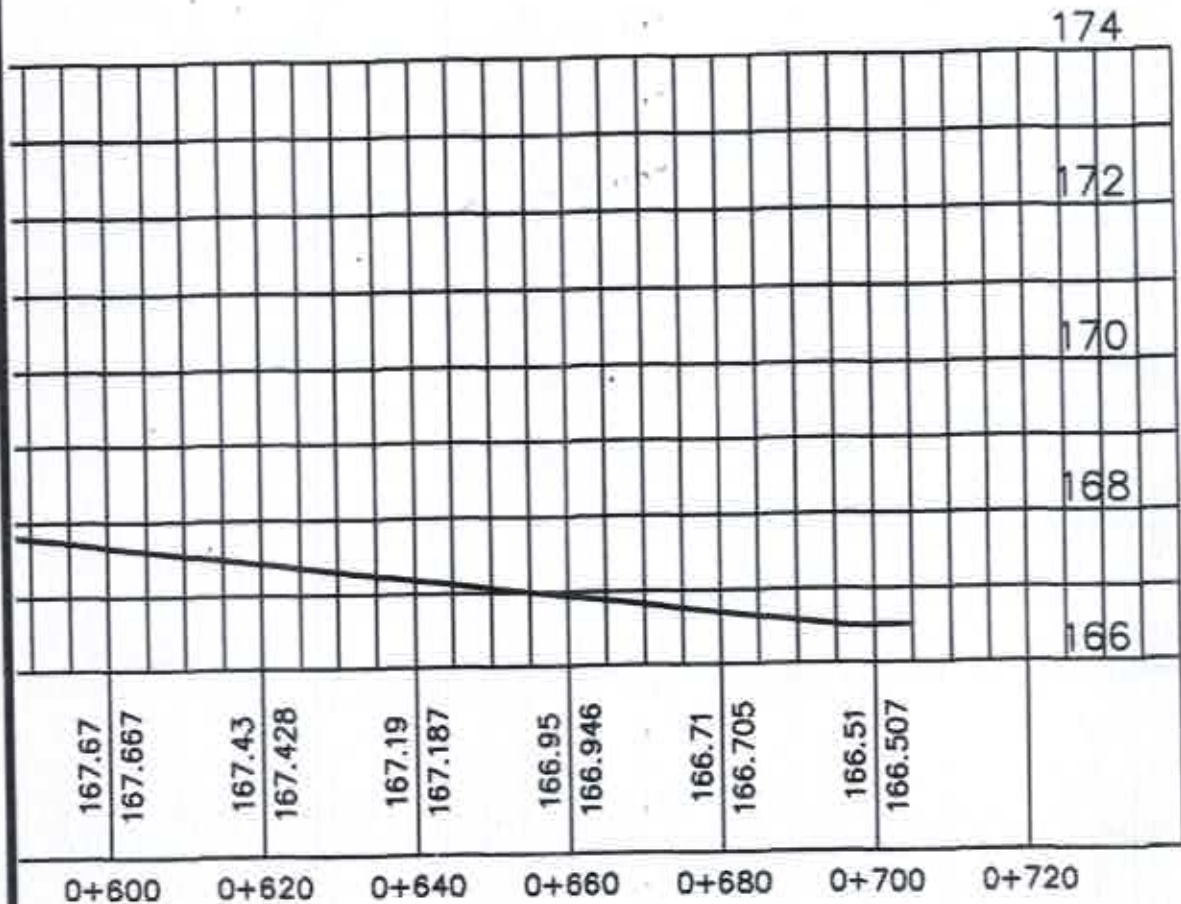
ESCALA: 1:4000 & 1:4000

9555000

9554000.000

01 | ESTAQUEAMENTO

ESC.: 1/900




02 | PERFIL LONGITUDINAL

ESC.: 1/1000

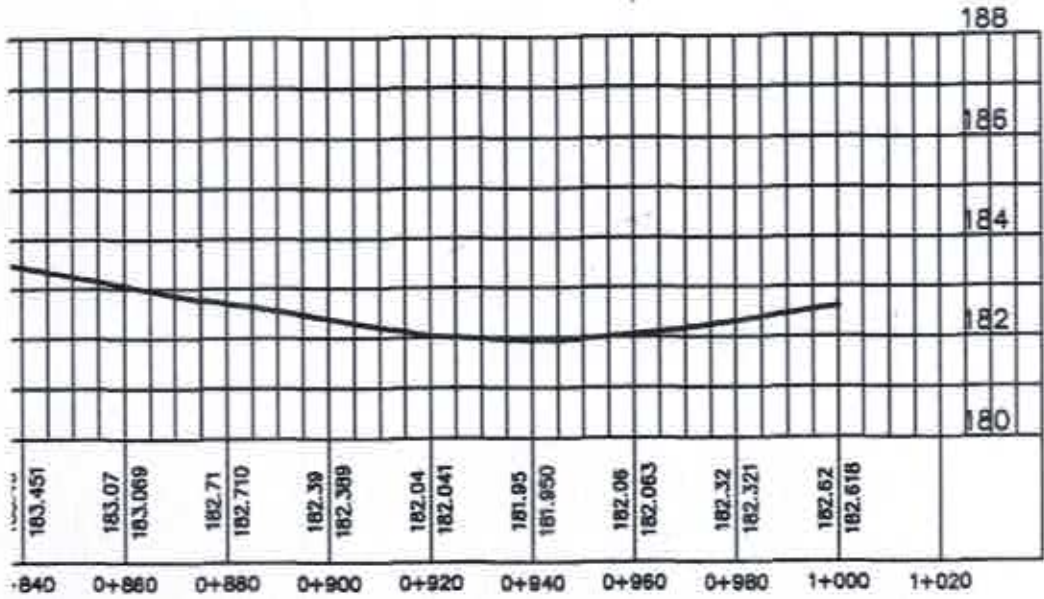
EW7

TÍTULO:	PROJETO DE GEORREFERENCIAMENTO		
RESPONSÁVEL TÉCNICO:	ENG ^a CIVIL JULIANE CUNHA DE ARAÚJO PAULA PESSOA		
CLIENTE:	PREFEITURA MUNICIPAL DE GRAÇA		
ASSUNTO:	PROJETO DE RECUPERAÇÃO DE ESTRADA VICINAL NO TRECHO DA SEDE DE GRAÇA A LOCALIDADE DE BOQUEIRÃO, ZONA RURAL DO MUNICÍPIO.	FOLHA:	02-14
DESENHISTA:	ENG ^a CIVIL PAULO RÔMULO DE CARVALHO	DATA:	12/06/19
		ESCALA:	1:500 & 1:1000



01 | ESTAQUEAMENTO

ESC.: 1/3000



02 | PERFIL LONGITUDINAL

ESC.: 1/1500

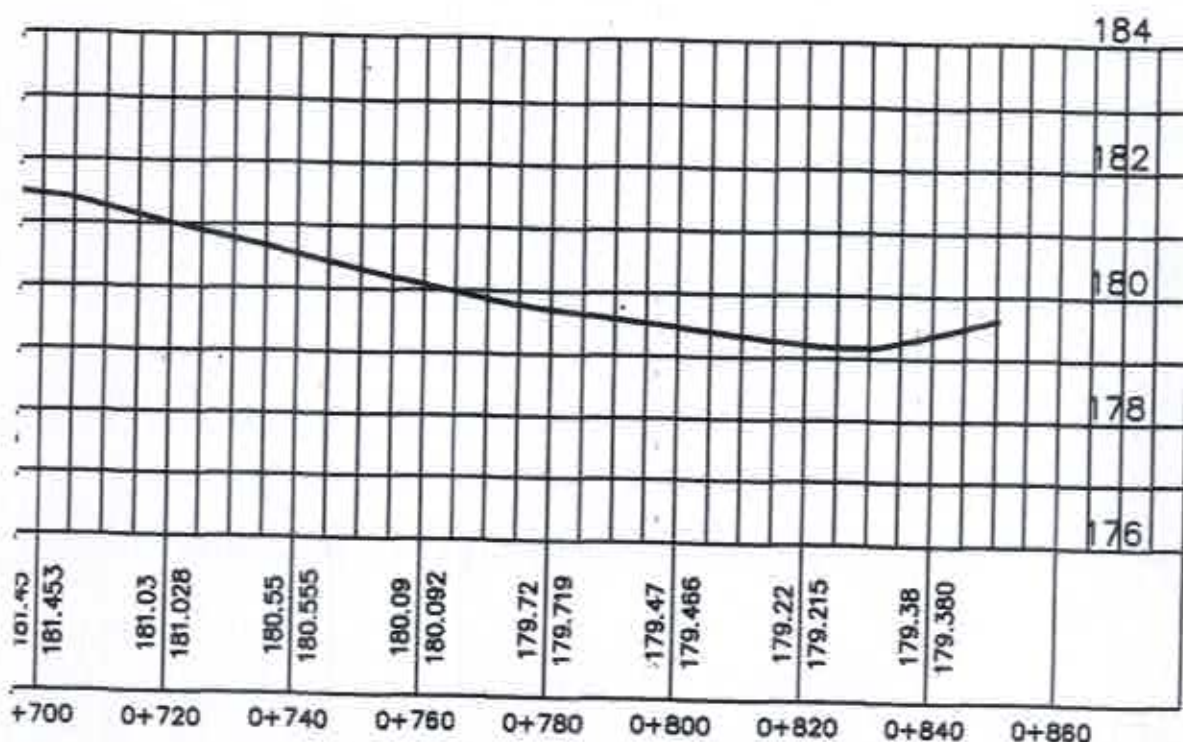
EW7

EW7	
TITULO:	PROJETO DE GEORREFERENCIAMENTO
RESPONSÁVEL TÉCNICO:	ENG ^o CIVIL JULIANE CUNHA DE ARAÚJO PAULA PESSOA
CLIENTE:	PREFEITURA MUNICIPAL DE GRAÇA
ASSUNTO:	PROJETO DE RECUPERAÇÃO DE ESTRADA VICINAL NO TRECHO DA LOCALIDADE DE BUIRA A PIRITUBA, ZONA RURAL DO MUNICÍPIO DE GRAÇA-CE.
DESENHISTA:	ENG ^o CIVIL PAULO RÔMULO DE CARVALHO
DATA:	12/06/19
FOLHA:	03-14
ESCALA:	1:1500 & 1:300

302700.000

01 | ESTAQUEAMENTO

ESC.: 1/2500



02 | PERFIL LONGITUDINAL

ESC.: 1/1200

EW7

TÍTULO:		PROJETO DE GEORREFERENCIAMENTO
RESPONSÁVEL TÉCNICO:		ENG ^a CIVIL JULIANE CUNHA DE ARAÚJO PAULA PESSOA
CLIENTE:		PREFEITURA MUNICIPAL DE GRAÇA
ASSUNTO:		PROJETO DE RECUPERAÇÃO DE ESTRADA VICINAL NO TRECHO DA LOCALIDADE DE BUIRA A PIRITUBA, ZONA RURAL DO MUNICÍPIO DE GRAÇA-CE.
DESENHISTA:		ENG ^a CIVIL PAULO RÔMULO DE CARVALHO
DATA:		12/06/19
FOLHA:		04-14
ESCALA:		1:1200 & 1:2500



								198
								196
								194
								192
								190
								188
								186
								184
								182
								180
								178
202.221	201.99	201.991	201.77	201.767	201.54	201.544		

740 0+760 0+780 0+800 0+820

02 | PERFIL LONGITUDINAL

ESC.: 1/1500

EW7

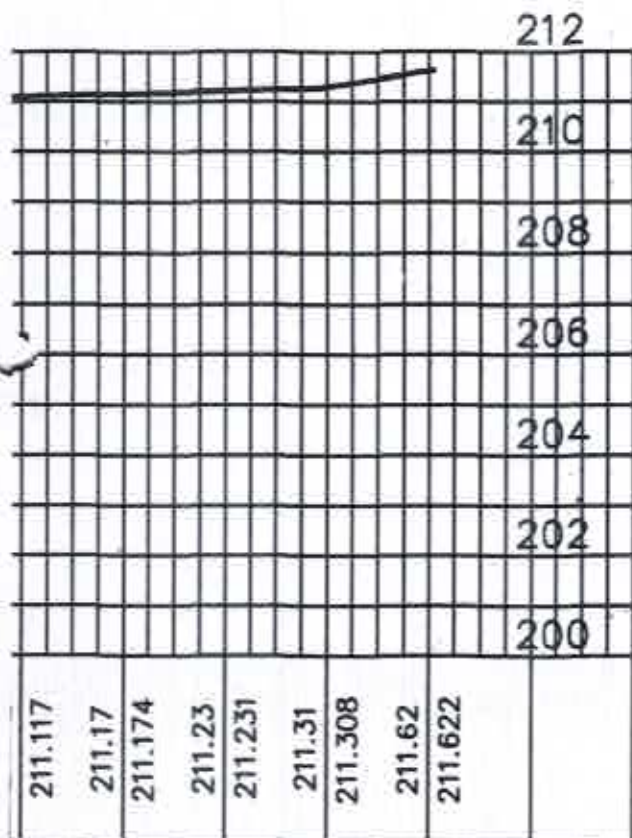
TÍTULO:		PROJETO DE GEORREFERENCIAMENTO	
RESPONSÁVEL TÉCNICO:		ENGª CIVIL JULIANE CUNHA DE ARAÚJO PAULA PESSOA	
CLIENTE:		PREFEITURA MUNICIPAL DE GRAÇA	
ASSUNTO:		PROJETO DE RECUPERAÇÃO DE ESTRADA VICINAL NO TRECHO DA LOCALIDADE DE BUIRA A PIRITUBA, ZONA RURAL DO MUNICÍPIO DE GRAÇA-CE.	
DESENHISTA:		DATA:	ESCALA:
ENGª CIVIL PAULO RÔMULO DE CARVALHO		12/06/19	1:1500 & 1:1500

300.000

301400.000

01 | ESTAQUEAMENTO

ESC.: 1/1200



800 0+820 0+840 0+860 0+880 0+900

02 | PERFIL LONGITUDINAL

ESC.: 1/1500

EW7

TÍTULO:	PROJETO DE GEORREFERENCIAMENTO		
RESPONSÁVEL TÉCNICO:	ENGª CIVIL JULIANE CUNHA DE ARAÚJO PAULA PESSOA		
CLIENTE:	PREFEITURA MUNICIPAL DE GRAÇA		
ASSUNTO:	PROJETO DE RECUPERAÇÃO DE ESTRADA VICINAL NO TRECHO DA LOCALIDADE DE BUIRA A PIRITUBA, ZONA RURAL DO MUNICÍPIO DE GRAÇA-CE.	FOLHA:	06-14
DESENHISTA:	ENGª CIVIL PAULO RÔMULO DE CARVALHO	DATA:	12/06/19
		ESCALA:	1:1200 & 1:150

300500.000

300800.000

01 | ESTAQUEAMENTO

ESC.: 1/1000



EW7

TÍTULO: PROJETO DE GEORREFERENCIAMENTO

RESPONSÁVEL TÉCNICO: ENG^º CIVIL JULIANE CUNHA DE ARAÚJO PAULA PESSOA

CLIENTE: PREFEITURA MUNICIPAL DE GRAÇA

ASSUNTO: PROJETO DE RECUPERAÇÃO DE ESTRADA VICINAL NO TRECHO DA LOCALIDADE DE BUIRA A PIRITUBA, ZONA RURAL DO MUNICÍPIO DE GRAÇA-CE.

FOLHA:

07-14

DESENHISTA: ENG^º CIVIL PAULO RÔMULO DE CARVALHO

DATA: 12/08/19

ESCALA:


1:1000 & 1:200

300200.000

300400.000

01 | ESTAQUEAMENTO

ESC.: 1/2000



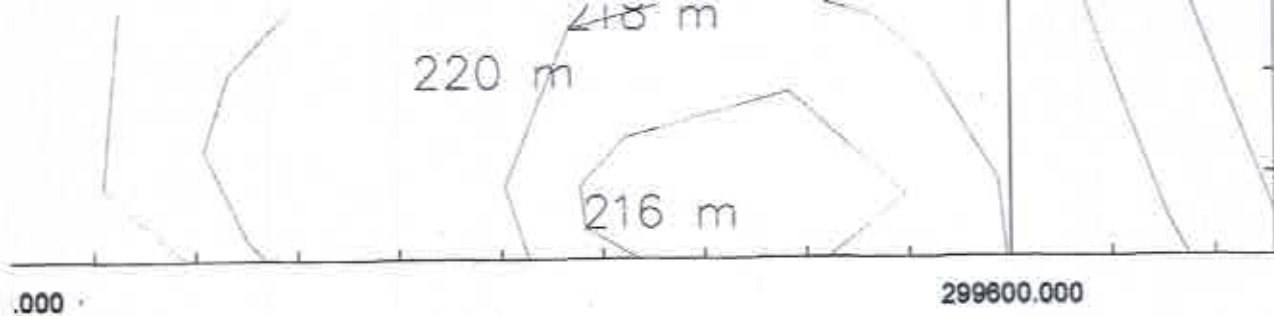
720 0+740 0+760 0+780

PERFIL LONGITUDINAL

1:1500

EW7

TÍTULO:	
PROJETO DE GEORREFERENCIAMENTO	
RESPONSÁVEL TÉCNICO:	
ENGª CIVIL JULIANE CUNHA DE ARAÚJO PAULA PESSOA	
CLIENTE:	
PREFEITURA MUNICIPAL DE GRAÇA	
ASSUNTO:	
PROJETO DE RECUPERAÇÃO DE ESTRADA VICINAL NO TRECHO DA LOCALIDADE DE BUIRA A PIRITUBA, ZONA RURAL DO MUNICÍPIO DE GRAÇA-CE.	
DESENHISTA:	
ENGª CIVIL PAULO RÔMULO DE CARVALHO	
DATA:	
12/06/19	
FOLHA:	
08-14	
ESCALA:	
1:1500 & 1:2000	

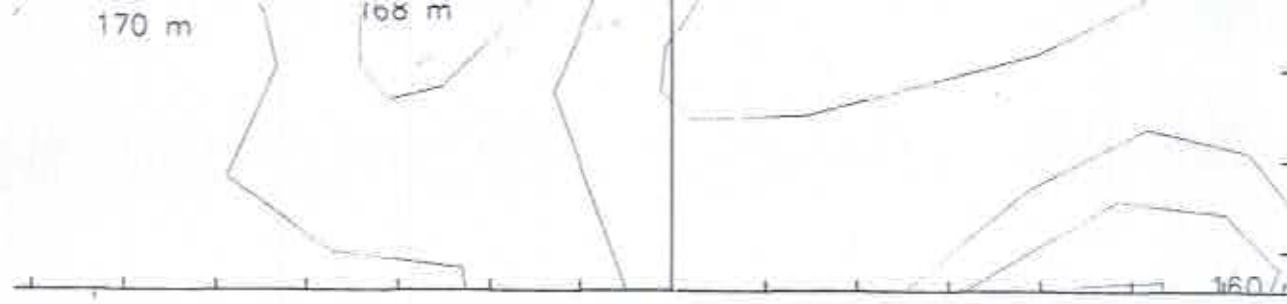


01 | ESTAQUEAMENTO

ESC.: 1/1500



EW7	
TÍTULO:	PROJETO DE GEORREFERENCIAMENTO
RESPONSÁVEL TÉCNICO:	ENGº CIVIL JULIANE CUNHA DE ARAÚJO PAULA PESSOA
CLIENTE:	PREFEITURA MUNICIPAL DE GRAÇA
ASSUNTO:	PROJETO DE RECUPERAÇÃO DE ESTRADA VICINAL NO TRECHO DA LOCALIDADE DE BUIRA A PIRITUBA, ZONA RURAL DO MUNICÍPIO DE GRAÇA-CE.
DESENHISTA:	ENGº CIVIL PAULO RÔMULO DE CARVALHO
DATA:	12/06/19
FOLHA:	09-14
ESCALA:	1:1500 & 1:200



303300.000

01 | ESTAQUEAMENTO

ESC.: 1/2500



						180
						178
						176
						174
						172
177.03	177.031	177.05	177.048	177.07	177.066	

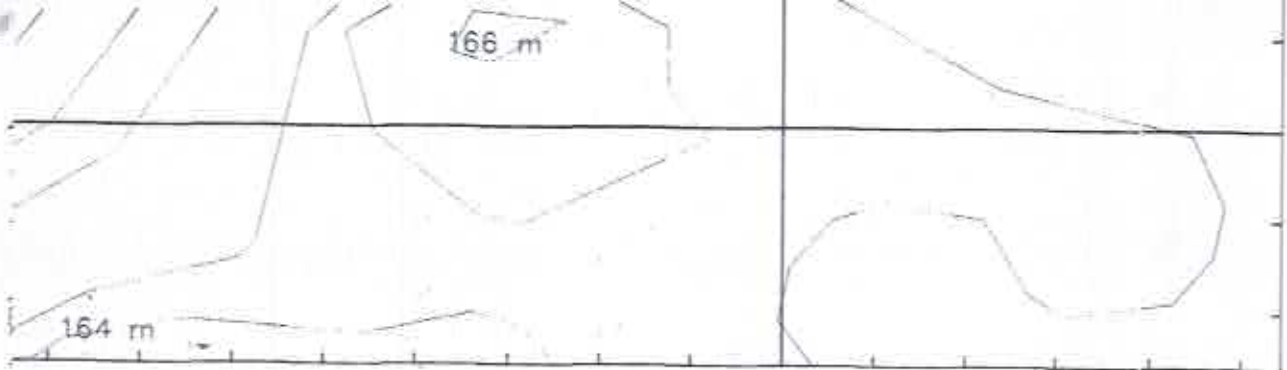
0 0+780 0+800 0+820 0+840

PERFIL LONGITUDINAL

ESC.: 1/1500

EW7

TÍTULO:			PROJETO DE GEORREFERENCIAMENTO
RESPONSÁVEL TÉCNICO:			ENG ^o CIVIL JULIANE CUNHA DE ARAÚJO PAULA PESSOA
CLIENTE:			PREFEITURA MUNICIPAL DE GRAÇA
ASSUNTO:		PROJETO DE RECUPERAÇÃO DE ESTRADA VICINAL NO TRECHO DA LOCALIDADE DE CACHOEIRINHA A BARRO VERMELHO, ZONA RURAL DO MUNICÍPIO DE GRAÇA-CE.	FOLHA: 10-14
DESENHISTA:	ENG ^o CIVIL PAULO RÔMULO DE CARVALHO	DATA: 12/08/19	ESCALA: 1:1500 & 1:2500



303900.000

01 | ESTAQUEAMENTO
 ESC.: 1/2500



178
176
174
172
170
168
166
164
165.796

3400+960

LONGITUDINAL

<h1>EW7</h1>	
TÍTULO:	PROJETO DE GEORREFERENCIAMENTO
RESPONSÁVEL TÉCNICO:	ENG^a CIVIL JULIANE CUNHA DE ARAÚJO PAULA PESSOA
CLIENTE:	PREFEITURA MUNICIPAL DE GRAÇA
ASSUNTO:	PROJETO DE RECUPERAÇÃO DE ESTRADA VICINAL NO TRECHO DA LOCALIDADE DE CACHOEIRINHA A BARRO VERMELHO, ZONA RURAL DO MUNICÍPIO DE GRAÇA-CE.
DESENHISTA:	ENG^o CIVIL PAULO RÔMULO DE CARVALHO
DATA:	12/06/19
FOLHA:	11-14
ESCALA:	1:2000 & 1:2500

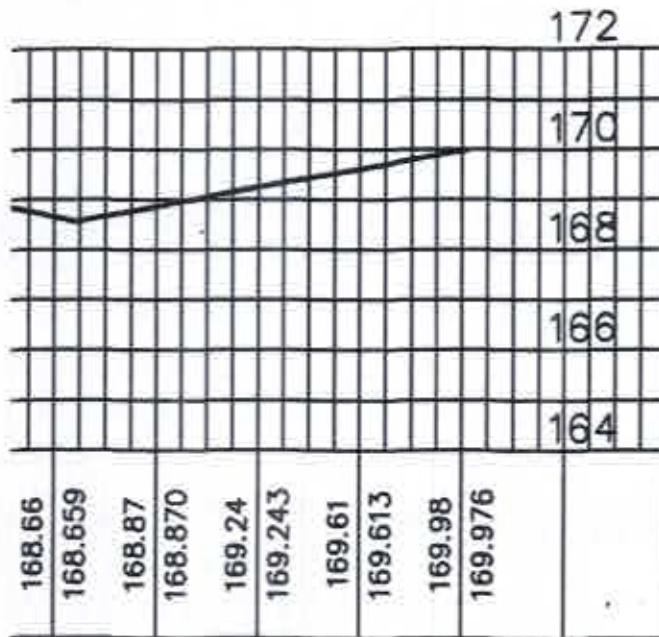


04200.000

304400.000

01 | ESTAQUEAMENTO

ESC.: 1/2200



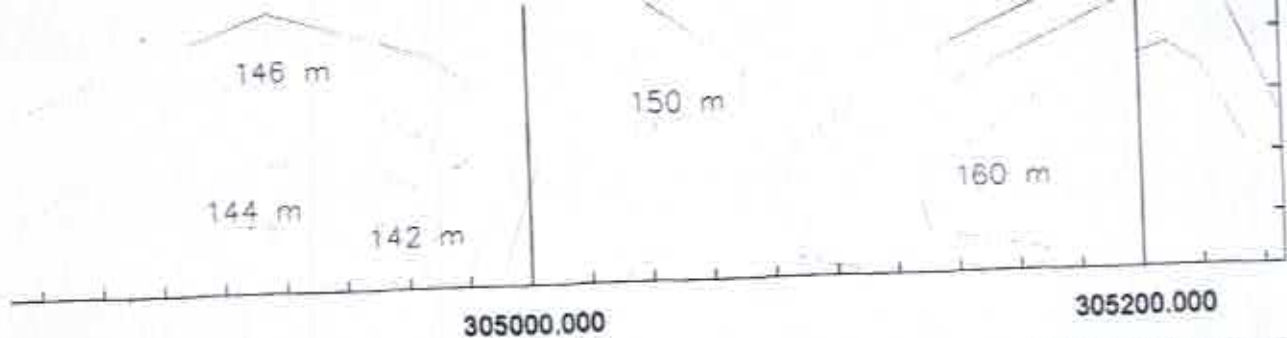
0+780 0+800 0+820 0+840 0+860 0+880

02 | PERFIL LONGITUDINAL


ESC.: 1/1500

EW7

EW7	
TÍTULO:	PROJETO DE GEORREFERENCIAMENTO
RESPONSÁVEL TÉCNICO:	ENG ^o CIVIL JULIANE CUNHA DE ARAÚJO PAULA PESSOA
CLIENTE:	PREFEITURA MUNICIPAL DE GRAÇA
ASSUNTO:	PROJETO DE RECUPERAÇÃO DE ESTRADA VICINAL NO TRECHO DA LOCALIDADE DE CACHOEIRINHA A BARRO VERMELHO, ZONA RURAL DO MUNICÍPIO DE GRAÇA-CE.
DESENHISTA:	ENG ^o CIVIL PAULO RÔMULO DE CARVALHO
DATA:	12/08/19
FOLHA:	12-14
ESCALA:	1:1500 & 1:2200



01 | ESTAQUEAMENTO
ESC.: 1/2500



780 0+800 0+820 0+840 0+860


02 | PERFIL LONGITUDINAL
ESC.: 1/1500

EW7	
TÍTULO:	PROJETO DE GEORREFERENCIAMENTO
RESPONSÁVEL TÉCNICO:	ENG ^o CIVIL JULIANE CUNHA DE ARAÚJO PAULA PESSOA
CLIENTE:	PREFEITURA MUNICIPAL DE GRAÇA
ASSUNTO:	PROJETO DE RECUPERAÇÃO DE ESTRADA VICINAL NO TRECHO DA LOCALIDADE DE CACHOEIRINHA A BARRO VERMELHO, ZONA RURAL DO MUNICÍPIO DE GRAÇA-CE.
DESENHISTA:	ENG ^o CIVIL PAULO RÔMULO DE CARVALHO
DATA:	12/06/19
FOLHA:	13-14
ESCALA:	1:1500 & 1:2

140 m

305100.000

01 | ESTAQUEAMENTO
ESC.: 1/1000



0+720 0+740 0+760

FIL LONGITUDINAL
1500

EW7

TÍTULO:		PROJETO DE GEORREFERENCIAMENTO	
RESPONSÁVEL TÉCNICO:		ENG ^a CIVIL JULIANE CUNHA DE ARAÚJO PAULA PESSOA	
CLIENTE:		PREFEITURA MUNICIPAL DE GRAÇA	
ASSUNTO:		PROJETO DE RECUPERAÇÃO DE ESTRADA VICINAL NO TRECHO DA LOCALIDADE DE CACHOEIRINHA A BARRO VERMELHO, ZONA RURAL DO MUNICÍPIO DE GRAÇA-CE	
DESENHISTA:		DATA:	12/06/19
		FOLHA:	14-14
		ESCALA:	1:1000 & 1:1500